



# SØKORTRETTELSESR 36

## CHART CORRECTIONS

Rettelse nr. / Correction No 259 - 264

© Kort & Matrikelstyrelsen  
ISSN 0905-1481

Kort / Chart	Rettelse nr. / Correction No	Kort / Chart	Rettelse nr. / Correction No
92 (INT 1300)	260, 262	123	260, 261
93 (INT 1044)	259	124	262
100	260, 262	128 (INT 1379)	262
101 (INT 1301)	260, 261, 262	134 (INT 1334)	263
102 (INT 1302)	262		

**Rettelse nr. / Correction No**


Kort / Chart


**259**

93 (INT 1044)

**Nordsøen. Stine Felt**Tilføj / Insert  Fl(2).5s BRB

56°30,316'N 5°02,530'E

Tønden afmærker en undervands-  
installation  Well på 56°30,357'N  
5°02,458'E

*The buoy marks an subsea  
installation  Well in 56°30,357'N  
5°02,458'E*

(36/873 2004)

**260**

123

101 (INT 1301)


100

92 (INT 1300)

**Kattegat. Læsø E**

Tilføj vrage med dybde 37 m

57°18,71'N 11°19,70'E

Insert wreck with depth 37m  Wk

(36/867 2004)

**261**

123

101 (INT 1301)

**Kattegat. Degeløb. Hjellen SE**

Tilføj symbolet for en sten (IK13)

57°27,00'N 10°34,11'E

Insert the symbol for a rock (IK13)

(36/868 2004)

**262**

124

128 (INT 1379)

101 (INT 1301)

102 (INT 1302)

100

92 (INT 1300)

**Kattegat. Rute T. Sjællands Rev****NW – Skagens Rev NE**

Tilføj vrage på 1) – 10)

Insert wreck in 1) – 10)



27,5m	1)	56°06,204'N	11°10,009'E
39m	2)	56°42,053'N	11°49,096'E
41m	3)	56°45,437'N	11°53,344'E
25m	4)	56°51,022'N	11°50,964'E
63m	5)	56°58,182'N	11°44,183'E
40m	6)	56°58,353'N	11°45,609'E
28m	7)	57°41,601'N	10°54,571'E
28m	8)	57°42,400'N	10°53,208'E
31m	9)	57°43,406'N	10°52,821'E
53m	10)	57°47,473'N	10°47,469'E

(36/864 2004)

**263**

134 (INT 1334)

**Sundet. Kalvebod Brygge S –****Islands Brygge S**

Tilføj mellem 1) og 2)

Insert joining 1) and 2)

--	1)	55°39,668'N	12°33,871'E
	2)	55°39,604'N	12°34,097'E

(36/853 2004)

**Diverse meddelelser / Miscellaneous information**

**264.** Nedennævnte sømærker er ombyttet med **stager** med topbetegnelse i den respektive farve. Ændringen vil være vist i det kommende optryk.

*The buoys mentioned below have been replaced by **spar buoys** with topmark in the respective colour. The change will be shown on the next updated print.*

**Køge Bugt N. Kalvebodbroen S (kort / chart 132 (INT 1332), 133 (INT 1333))**

- 1) 55°36,469'N 12°30,379'E, grøn tønne / *green buoy*
- 2) 55°36,322'N 12°30,396'E, rød tønne / *red buoy*
- 3) 55°35,941'N 12°30,262'E, rød tønne / *red buoy*
- 4) 55°35,782'N 12°30,137'E, grøn tønne / *green buoy*
- 5) 55°35,567'N 12°30,126'E, rød tønne / *red buoy*
- 6) 55°35,204'N 12°29,916'E, grøn tønne / *green buoy*
- 7) 55°35,197'N 12°29,992'E, rød tønne / *red buoy*
- 8) 55°34,684'N 12°29,694'E, E-kardinaltønne / *E-cardinal buoy*

(36/854 2004)

## UDGIVELSER / *PUBLICATIONS*

### **Ny udgave udkommer / *New edition to be published:***

Ny udgave af kort **158 (INT 1376)**, Snævringen og Kolding Fjord. 3. udgave august 2004. 1 : 25 000. Tidligere udgave er annulleret. I den nye udgave er dybderne ændret i henhold til seneste opmålinger fra Bredningen til Fredericia.

*New edition of chart 158 (INT 1376), Snævringen og Kolding Fjord. 3rd edition August 2004. 1 : 25 000. Former edition is cancelled. The new edition includes changes to depths from the latest surveys from Bredningen to Fredericia.*

### **Havneoplysninger**

***www.danskehavnelods.dk***

#### **Aggersundbroen**

Tekst i afsnittet **Åbningstider** opdateret.

*(36/870 2004)*

Søkortrettelser / *Chart Corrections*  
på Internet  
<http://www.kms.dk>

---

"Søkortrettelser" indeholder de officielle rettelser til danske, grønlandske og færøske søkort. "Søkortrettelser" fås i abonnement og udsendes desuden som bilag til Efterretninger for Søfarende (EFS). Ved henvisninger til flere søkort i forskellig målestok nævnes kortet i største skala først og rettelserne er beskrevet, som den bør udføres i dette kort. Oplysningerne i parentes efter rettelserne refererer til EFS (nr./løbenr. år) eller anden kilde. Abonnement på "Søkortrettelser" kan tegnes for et kalenderår ved henvendelse til: Schultz Information, Herstedvang 4, 2620 Albertslund, telefon: 43 22 73 00. E-post: [soekort@schultz.dk](mailto:soekort@schultz.dk). Pris for levering i 2004 kr. 92,- inkl. moms.

"Chart Corrections" contain the official corrections to the Danish, the Greenlandic and the Faroese charts. "Chart Corrections" are only available as a subscription. Furthermore, they are annexed "Efterretninger for Søfarende" (Danish NtM). When referring to several charts of different scales, the largest scale chart is mentioned first, and instructions for the correction of this chart are given. The figures in the brackets after the corrections refer to Danish NtM (No/serial year) or other source. For orders or enquiries about subscription please contact: Schultz Information, Herstedvang 4, 2620 Albertslund, phone: 43 22 73 00. E-mail: [soekort@schultz.dk](mailto:soekort@schultz.dk). Price for subscription in 2004 DKK 92,-.

---

© Kort & Matrikelstyrelsen 2004

Gengivelse er tilladt med tydelig kildeangivelse. Havneplaner mærket "© Kort & Matrikelstyrelsen" må ikke gengives eller reproduceres medmindre der foreligger skriftlig tilladelse hertil.