



SØKORTRETTELSER 29

CHART CORRECTIONS

Rettelse nr. / Correction No 199 - 207

© Kort & Matrikelstyrelsen
ISSN 0905-1481

Kort / Chart	Rettelse nr. / Correction No	Kort / Chart	Rettelse nr. / Correction No
108 (INT 1448)	199, 200	154	203
131 (INT 1331)	201	1512	204
134 (INT 1334)	202	1600	205
152 (INT 1373)	203	2000	206


Rettelse nr. / Correction No

Kort / Chart

199


108 (INT 1448)

Limfjorden. Visby Bredning W

Tilføj  i området indenfor en linie mellem 1) – 4).

Tilføj på 1) – 4)

Y $\overset{x}{I}$

Insert  within the area joining 1) – 4).

Insert in 1) – 4)

Y $\overset{x}{I}$


- 1) 56°46,270'N 8°29,730'E
- 2) 56°46,185'N 8°29,530'E
- 3) 56°46,525'N 8°29,100'E
- 4) 56°46,600'N 8°29,300'E

(29/712 2004)

200


108 (INT 1448)

Limfjorden. Visby Bredning SW

Tilføj  i området indenfor en linie mellem 1) – 4).

Tilføj på 1) – 4)

Y $\overset{x}{I}$

Insert  within the area joining 1) – 4).

Insert in 1) – 4)

Y $\overset{x}{I}$

- 1) 56°45,785'N 8°30,300'E
- 2) 56°45,700'N 8°30,100'E
- 3) 56°46,050'N 8°29,710'E
- 4) 56°46,130'N 8°29,925'E

(29/713 2004)

201

131 (INT 1331)

Sundet. Snekkersten Havn

Ret / Amend

til / to

Havn 2,8 m

Havn 2,5 m

ca. 56°00,41'N 12°34,49'E

(Snekkersten Havn, 20. juni 2004)

- 202**
134 (INT 1334) **Sundet. Teglværksløbet S**
Udtag / *Delete* ★ F.G. 11 m 55°38,77'N 12°33,12'E,
Bagfyr / *Rear light*
★ F.G. 8 m 55°38,79'N 12°33,15'E,
Forfyr / *Front light*
samt tilhørende ledelinie
and associated leading line
(29/703 2004)
- 203**
154
152 (INT 1373) **Flensborg Fjord. Langballig Banke**
Tilføj / *Insert* Y 1 (1.4.-15.10.) 54°50,25'N 9°39,18'E
(NfS 28/2004)
- 204**
1512 **Grønland. Langesund**
Flyt til / *Move to* ✈ 68°42,67'N 52°31,11'W,
justeret / *adjusted position*
(29/718 2004)
- 205**
1600 **Grønland. Nuussuaq NW. Nûgssûtâ**
Tilføj både og nummer
Add beacon and number
- | | |
|-------|-----------------------|
| ↑ 901 | 70°39,50'N 54°36,50'W |
| ↑ 902 | 70°39,90'N 54°35,50'W |
| ■ 903 | 70°41,40'N 54°37,00'W |
| ↑ 904 | 70°41,90'N 54°35,30'W |
- (28/699 2004)
- 206**
2000 **Island E og S, Færo Banke WSW**
Udtag dybde / *Delete depth* 54 m 60°35,0'N 10°05,0'W
Tilføj dybde / *Insert depth* 115 m 60°44,0'N 10°17,0'W
Udtag dybde / *Delete depth* 18 m 64°50,0'N 12°15,0'W
Tilføj dybde / *Insert depth* 88 m 65°05,0'N 12°28,0'W
Udtag dybde 500 m samt tilhørende
600 og 1000 m dybdekurver
*Delete depth 500 m and associated
600 and 1000 m contours*
(Islandsk kort 25 og
engelsk kort 4101)

Diverse meddelelser / *Miscellaneous information*

207. Nedennævnte sømærker er ombyttet med **stager** med topbetegnelse i den respektive farve. Ændringen vil være vist i det kommende optryk.

*The buoys mentioned below have been replaced by **spar buoys** with topmark in the respective colour. The change will be shown on the next updated print.*

Fakse Bugt. Bøgestrømmen (kort / chart 161 og 190)

- 1) 55°06,688'N 12°13,389'E, rød tønne / *red buoy*
- 2) 55°06,406'N 12°12,311'E, grøn tønne / *green buoy*
- 3) 55°06,333'N 12°11,802'E, N-kardinal / *N-cardinal*
- 4) 55°06,118'N 12°11,447'E, rød tønne / *red buoy*
- 5) 55°06,098'N 12°11,259'E, grøn tønne / *green buoy*
- 6) 55°05,930'N 12°11,176'E, W-kardinal / *W-cardinal*
- 7) 55°05,743'N 12°11,121'E, grøn tønne / *green buoy*
- 8) 55°05,746'N 12°11,167'E, rød tønne / *red buoy*

(29/705 2004)

Guldborg Sund. Kong Frederik den IX's Bro (kort / chart 163)

- 1) 54°45,790'N 11°51,880'E, rød tønne / *red buoy*
- 2) 54°45,674'N 11°51,872'E, rød tønne / *red buoy*
- 3) 54°45,587'N 11°51,934'E, rød tønne / *red buoy*
- 4) 54°45,577'N 11°51,917'E, grøn tønne / *green buoy*
- 5) 54°44,945'N 11°52,364'E, grøn tønne / *green buoy*

(29/706 2004)

Kroghage Dyb (kort / chart 197)

- 1) 54°34,944'N 11°54,694'E, grøn tønne / *green buoy*
- 2) 54°34,744'N 11°54,913'E, grøn tønne / *green buoy*
- 3) 54°34,727'N 11°55,004'E, rød tønne / *red buoy*
- 4) 54°34,549'N 11°54,917'E, grøn tønne / *green buoy*
- 5) 54°34,519'N 11°54,974'E, rød tønne / *red buoy*
- 6) 54°34,433'N 11°54,920'E, grøn tønne / *green buoy*
- 7) 54°34,330'N 11°55,270'E, grøn tønne / *green buoy*
- 8) 54°34,207'N 11°55,487'E, grøn tønne / *green buoy*
- 9) 54°34,107'N 11°56,051'E, rød tønne / *red buoy*

(29/702 2004)

Havneoplysninger

www.danskehavnelods.dk

Gedser Havn

Tekst i afsnittet **Afmærkning** opdateret.
Plan opdateret.

(29/702 2004)

Nykøbing Falster Havn

Plan opdateret.

(29/706 2004)

Snekkersten Havn



Plan opdateret.

(Snekkersten Havn, 20. juni 2004)

Den danske Havnelods, Erhvervshavne – 2002

Side 117 – Gedser Havn

Planen:

Ret  G på 54°34,207'N 11°55,487'E til
 G

(29/702 2004)

Side 340 – Nykøbing Falster Havn

Ret tønderne på 1) – 4) til **stager** med topbetegnelse i den respektive farve.

1) 54°45,790'N 11°51,880'E, rød tønde

2) 54°45,674'N 11°51,872'E, rød tønde

3) 54°45,587'N 11°51,934'E, rød tønde


4) 54°45,577'N 11°51,917'E, grøn tønde

Den grønlandske Lods 1 - 1966

Tillæg 11 – Side 24

Tilføj nummer 901 ved båken på halvøen Nûgssûtå.

Tilføj nummer 902 ved båken ca. 1650 m NNE for båke nummer 901.

Ret båken på øen Qeqartarsuaq til  og tilføj nummer 903.

Tilføj nummer 904 ved båken på næsset Putdlassup Nua.

Planen:

Tilføj nummer 905 ved bagbåken.

Tilføj nummer 906 ved forbåken.

(28/699 2004)

Søkortrettelser / Chart Corrections
på Internet
<http://www.kms.dk>

"Søkortrettelser" indeholder de officielle rettelser til danske, grønlandske og færøske søkort. "Søkortrettelser" fås i abonnement og udsendes desuden som bilag til Efterretninger for Søfarende (EFS). Ved henvisninger til flere søkort i forskellig målestok nævnes kortet i største skala først og rettelserne er beskrevet, som den bør udføres i dette kort. Oplysningerne i parentes efter rettelserne refererer til EFS (nr./løbenr. år) eller anden kilde. Abonnement på "Søkortrettelser" kan tegnes for et kalenderår ved henvendelse til: Schultz Information, Herstedvang 4, 2620 Albertslund, telefon: 43 22 73 00. E-post: soekort@schultz.dk. Pris for levering i 2004 kr. 92,- inkl. moms.

"Chart Corrections" contain the official corrections to the Danish, the Greenlandic and the Faroese charts. "Chart Corrections" are only available as a subscription. Furthermore, they are annexed "Efterretninger for Søfarende" (Danish NtM). When referring to several charts of different scales, the largest scale chart is mentioned first, and instructions for the correction of this chart are given. The figures in the brackets after the corrections refer to Danish NtM (No/serial year) or other source. For orders or enquiries about subscription please contact: Schultz Information, Herstedvang 4, 2620 Albertslund, phone: 43 22 73 00. E-mail: soekort@schultz.dk. Price for subscription in 2004 DKK 92,-.

© Kort & Matrikelstyrelsen 2004

Gengivelse er tilladt med tydelig kildeangivelse. Havneplaner mærket "© Kort & Matrikelstyrelsen" må ikke gengives eller reproduceres medmindre der foreligger skriftlig tilladelse hertil.