



SØKORTRETTELSE 20

CHART CORRECTIONS

Rettelse nr. / Correction No 134 - 138

© Kort & Matrikelstyrelsen
ISSN 0905-1481

Kort / Chart	Rettelse nr. / Correction No	Kort / Chart	Rettelse nr. / Correction No
81	135	158 (INT 1376)	136
82	135	195	137
84	134, 135	196	138
103 (INT 1303)	137, 138		

Rettelse nr. / Correction No

Kort / Chart

134

84

Færøerne. Lervig HavnTilføj / *Insert*

R ⇌ Q.R

62°12,76'N 6°42,11'W
(20/521 2004)**135**

84

Færøerne. ØregjovUdtag fyr / *Delete light* F.R 5m 5M
(20.7. – 20.5.)

62°06,95'N 7°10,32'W

82

81

(20/520 2004)

136

158 (INT 1376)

Lillebælt. W-lige Lillebæltsbro

SW for pille 3 er etableret måleudstyr og kabel som vist på medfølgende plan.

SW of pillar 3 is established recording station and cable as shown on the enclosed plan.


ca. 55°31,0'N 9°42,5'E

(20/508 2004)

137

195

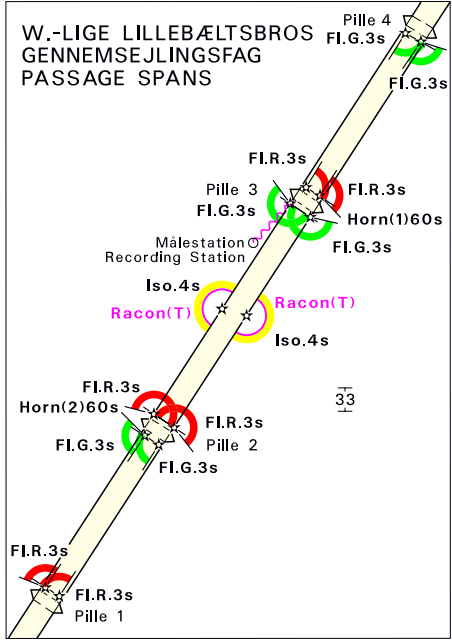
103

Østersøen. Bredgrund EUdtag øvelsesområde for ubåde begrænset af en linie mellem 1) – 5)
Delete submarine exercise area bounded by a line joining 1) – 5)

- 1) 54°49,92'N 10°06,88'E
- 2) 54°49,92'N 10°14,92'E
- 3) 54°47,99'N 10°17,92'E
- 4) 54°45,90'N 10°17,95'E
- 5) 54°45,90'N 10°06,93'E

(SOK, 10. maj 2004)

W.-LIGE LILLEBÆLTSBROS
GENNEMSEJLINGSFAG
PASSAGE SPANS



138	Tyskland. Fehmarn NW	
196	Ret dybden over vraget fra 17,2 m til	54°33,57'N 10°52,45'E,
103	16,1 m	justeret / <i>adjusted</i> position
	<i>Amend the depth over the wreck from</i>	
	<i>17,2 m to 16,1 m</i>	
	Tilføj / <i>Insert</i>	# 54°35,20'N 10°50,45'E
	Udtag dybden 19,5 m og # tæt NE og	54°35,43'N 10°50,09'E
	tæt SE herfor	
	<i>Delete the depth 19,5 m and # close</i>	
	<i>NE and close SE</i>	
	Tilføj dybden 17,8 m / <i>Insert the</i>	54°35,43'N 10°50,20'E
	<i>depth 17,8 m</i>	
		(N/S 19/2004)

Havneoplysninger

Havneoplysninger for Færøerne

Side 38 – Leirvik (Lervig)

Erstat planen med medfølgende nye plan.
(20/521 2004)

Side 51 – Oyrargjógv (Øregjov)

I afsnittet **Havnen** udgår teksten i linie 5 og erstattes med: ”et tidligere færgeleje og en NE-gående anløbsbro.

FORBUD: Al tillægning, fortøjning og sejlads ved den NE-gående anløbsbro er forbudt uden tilladelse fra

Landsingeniøren (Landsverkfrøðingurin) i *Tórshavn*, telefon (+298) 31 13 33.”

Planen

Udtag ”Færgeleje” og fyret på den NE-gående anløbsbro.

(20/520 2004)

Den færøske Lods

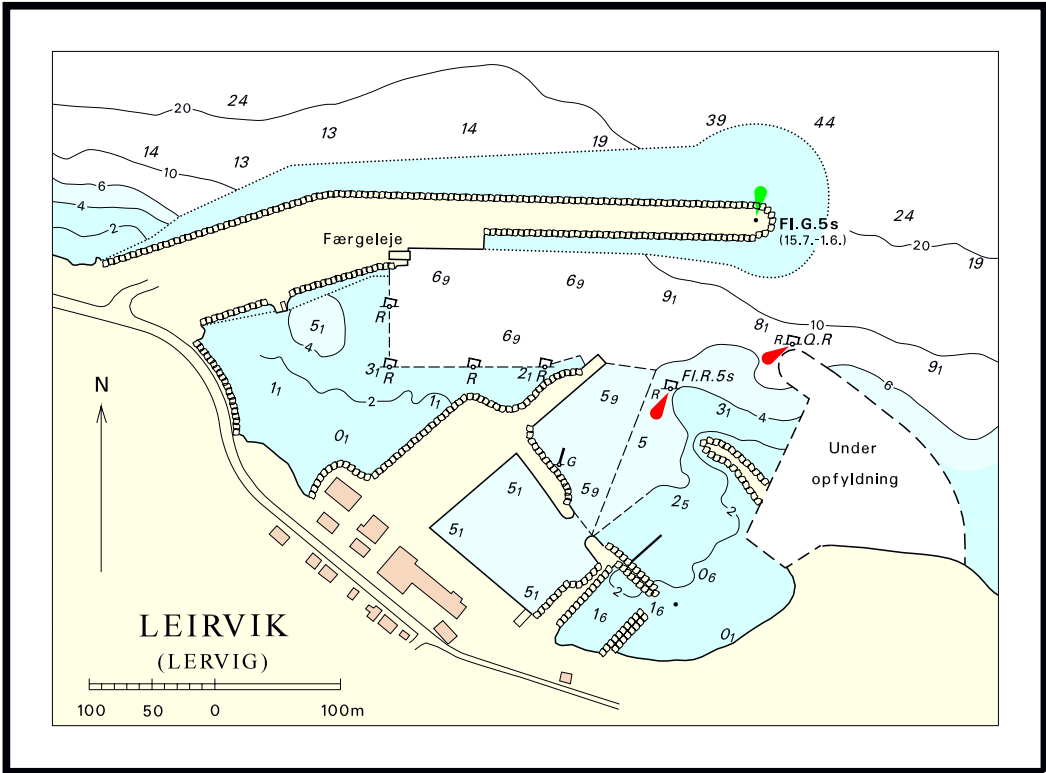
Side 105

De første 6 linier erstattes af:

Oyrargjógv. Ved *Oyrargjógv* c. 1,5 sm NW. for *Fútaklettur* findes en anløbsbro. Udfor anløbsbroen er udlagt en bølgemåler, som rækker ca. 3 m ud fra anløbsbroens yderende. Ca. 25 m NE for anløbsbroens yderende er udlagt en rød lystønde (Q.R). Skibsfarten anmodes om at holde klar af bølgemåler og lystønde.

LUFTLEDNINGER. c. 900 m NW. for anløbsbroen ved *Oyrargjógv* går højspændingsluftledninger tværs over *Vestmannasund* til *Streymoy*. Fri gennemsejlingshøjde er 45 m, se søkort.

(20/520 2004)



Dyvig Bro

Ny plan.

*(KMS, 13. maj 2004)***Lillebæltsbro, W-lige**Tekst i afsnittet **Besejling** opdateret.*(20/509 2004)*

Søkortrettelser / *Chart Corrections*
på Internet
<http://www.kms.dk>

"Søkortrettelser" indeholder de officielle rettelser til danske, grønlandske og færøske søkort. "Søkortrettelser" fås i abonnement og udsendes desuden som bilag til Efterretninger for Søfarende (EFS). Ved henvisninger til flere søkort i forskellig målestok nævnes kortet i største skala først og rettelserne er beskrevet, som den bør udføres i dette kort. Oplysningerne i parentes efter rettelserne refererer til EFS (nr./løbenr. år) eller anden kilde. Abonnement på "Søkortrettelser" kan tegnes for et kalenderår ved henvendelse til: Schultz Information, Herstedvang 4, 2620 Albertslund, telefon: 43 22 73 00. E-post: soekort@schultz.dk. Pris for levering i 2004 kr. 92,- inkl. moms.

"Chart Corrections" contain the official corrections to the Danish, the Greenlandic and the Faroese charts. "Chart Corrections" are only available as a subscription. Furthermore, they are annexed "Efterretninger for Søfarende" (Danish NtM). When referring to several charts of different scales, the largest scale chart is mentioned first, and instructions for the correction of this chart are given. The figures in the brackets after the corrections refer to Danish NtM (No/serial year) or other source. For orders or enquiries about subscription please contact: Schultz Information, Herstedvang 4, 2620 Albertslund, phone: 43 22 73 00. E-mail: soekort@schultz.dk. Price for subscription in 2004 DKK 92,-.

© Kort & Matrikelstyrelsen 2004

Gengivelse er tilladt med tydelig kildeangivelse. Havneplaner mærket "© Kort & Matrikelstyrelsen" må ikke gengives eller reproduceres medmindre der foreligger skriftlig tilladelse hertil.