



SØKORTRETTELSESR 12

CHART CORRECTIONS





Rettelse nr. / Correction No 97 - 104

© Kort & Matrikelstyrelsen
ISSN 0905-1481

Kort / Chart	Rettelse nr. / Correction No	Kort / Chart	Rettelse nr. / Correction No
92	99, 100, 104	112 (INT 1380)	102
93 (INT 1044)	97	117	103
100	99, 100, 104	118	103
101	98, 99, 100, 104	123	104
110	101		

Rettelse nr. / Correction No

Kort / Chart



- 97**
93 (INT 1044) **Ringkøbing Fjord. Havrvig NW**
Tilføj / Insert Bns ca. 55°55,43'N 8°08,96'E
(12/366 2004)
- 98**
101 (INT 1301) **Kattegat. Tønneberg Banke N**
Ret ++ til  ^{Wk} med dybden 46 m 57°32,754'N 11°15,831'E,
Amend ++ to  ^{Wk} with the depth justeret/adjusted position
46 m (12/359 2004)
- 99**
101 (INT 1301) **Kattegat. Herthas Flak E**
100 Ret dybden over vragnet fra 26 m til 57°38,220'N 11°01,284'E,
92 (INT 1300) 28,5 m justeret/adjusted position
Amend the depth over the wreck from
26 m to 28,5 m (12/360 2004)
- 100**
101 (INT 1301) **Kattegat. Fladen NW**
100 Ret ++ til  ^{Wk} med dybden 58 m 57°16,886'N 11°35,640'E,
92 (INT 1300) 58 m Amend ++ to  ^{Wk} with the depth justeret/adjusted position
(12/361 2004)
- 101**
110 **Mariager Fjord. Vive**
Ret / Amend Havn 1,8 m ca. 56°41,93'N 10°02,64'E
til / to Havn 2 m
(Vive Havn og KMS, 15. marts
2004)

102 Ebeltoft Vig NE. Egsmark Grund E
 112 (INT 1380) Tilføj / Insert (1.4.-15.11.) ⚓ Y 1) 56°12,900'N 10°40,100'E
 2) 56°13,000'N 10°40,100'E

(12/354 2004)

103 Roskilde Fjord. Frederikssund W
 117 **Kronprins Frederiks Bro S**
 118 Tilføj / Insert Havn 1,5 m 55°50,26'N 12°02,17'E

(12/350 2004)

104 Kattegat. Rute T
 123 Tilføj  med dybde som anført
 101 (INT 1301) Insert  with depth as stated
 100
 92 (INT 1300)

43 m	57°13,829'N 11°20,434'E
72 m	57°17,184'N 11°26,936'E
37 m	57°17,616'N 11°23,688'E
74 m	57°19,246'N 11°26,889'E
63 m	57°19,626'N 11°28,265'E
51 m	57°25,947'N 11°24,099'E
53 m	57°25,993'N 11°22,878'E
30 m	57°27,133'N 11°25,349'E
36 m	57°28,450'N 11°23,560'E
44 m	57°30,775'N 11°23,954'E
35 m	57°30,983'N 11°13,691'E
42 m	57°32,446'N 11°21,392'E
50 m	57°33,935'N 11°15,255'E
30,5 m	57°38,922'N 11°00,763'E

(12/358,362,363 2004)

UDGIVELSER / PUBLICATIONS

DANMARK

Følgende ajourførte optryk forventes udgivet primo maj 2004:

Following updated reprints are expected to be published in the beginning of May 2004:

Kort / Charts:

94 (INT 1411) Horns Rev

101 (INT 1301) Kattegat, N-lige del

153 Haderslev Fjord

154 Flensborg Fjord

GRØNLAND

Følgende ajourførte optryk forventes udgivet primo maj 2004:

Following updated reprints are expected to be published in the beginning of May 2004:

Kort / Charts :

1330 Indsejlingen til Færingehavn
2300 Kap Poul Løvenørn – Kap Gustav Holm

Havneoplysninger

*Den danske Havnelods,
Erhvervshavne – 2002*

www.danskehavnelods.dk

Side 370 – Randers Havn

Teksten i afsnittet **Dybder** rettes til:
Dybden i sejløbet fra indsejlingen til Randers Fjord og til havnen 7,0 m, i Nordbassin 7,0 m og i Sydbassin indtil 7,0 m (se plan). Da der sker tilmudring på visse strækninger, kan de anførte dybder ikke altid påregnes at være til stede, men vil ved uddybning forsøges opretholdt.

I afsnittet **Vandstand** tilføjes:
Vandstanden kan følges på
www.randershavn.dk.

I afsnittet **Lods** udtages næstsidste sætning.

I afsnittet **Havnekontor** tilføjes:
Hjemmeside: www.randershavn.dk

I afsnittet **Særlige bestemmelser** tilføjes:
Randers Havn anmoder om, at indgående skibe bør tømme ballasttanke inden passage af anduvningstønden "Randers Fjord". Såfremt skibe er nødsaget til at udpumpe ballastvand i havnen eller fjorden, bør havnekontoret kontaktes forinden.

(Randers Havn og KMS, 26. februar 2004)

Gråsten Sejlklubs Havn

Ny plan.

(KMS, marts 2004)

Helsingør Nordhavn

Tekst i afsnittene **Havnekontor og Særlige bestemmelser** opdateret.

(Helsingør Nordhavn, 15. marts 2004)

Randers Havn

Tekst i afsnittene **Dybder, Vandstand, Lods, Havnekontor og Særlige bestemmelser** opdateret.

(Randers Havn og KMS, 26. februar 2004)

Sortsø Lystbådehavn (Sukkerbroen)

Ny plan.

(KMS, marts 2004)

Vive Havn

Ny plan.

Tekst i afsnittene **Dybder og Særlige bestemmelser** opdateret.

(Vive Havn og KMS, marts 2004)

Søkortrettelser / *Chart Corrections*
på Internet
<http://www.kms.dk>

"Søkortrettelser" indeholder de officielle rettelser til danske, grønlandske og færøske søkort. "Søkortrettelser" fås i abonnement og udsendes desuden som bilag til Efterretninger for Søfarende (EFS). Ved henvisninger til flere søkort i forskellig målestok nævnes kortet i største skala først og rettelserne er beskrevet, som den bør udføres i dette kort. Oplysningerne i parentes efter rettelserne refererer til EFS (nr./løbenr. år) eller anden kilde. Abonnement på "Søkortrettelser" kan tegnes for et kalenderår ved henvendelse til: Schultz Information, Herstedvang 4, 2620 Albertslund, telefon: 43 22 73 00. E-post: soekort@schultz.dk. Pris for levering i 2004 kr. 92,- inkl. moms.

"Chart Corrections" contain the official corrections to the Danish, the Greenlandic and the Faroese charts. "Chart Corrections" are only available as a subscription. Furthermore, they are annexed "Efterretninger for Søfarende" (Danish NtM). When referring to several charts of different scales, the largest scale chart is mentioned first, and instructions for the correction of this chart are given. The figures in the brackets after the corrections refer to Danish NtM (No/serial year) or other source. For orders or enquiries about subscription please contact: Schultz Information, Herstedvang 4, 2620 Albertslund, phone: 43 22 73 00. E-mail: soekort@schultz.dk. Price for subscription in 2004 DKK 92,- .

© Kort & Matrikelstyrelsen 2004

Gengivelse er tilladt med tydelig kildeangivelse. Havneplaner mærket "© Kort & Matrikelstyrelsen" må ikke gengives eller reproduceres medmindre der foreligger skriftlig tilladelse hertil.