



# SØKORTRETTELSER

## CHART CORRECTIONS

9

Rettelse nr. / Correction No 55 - 62

© Kort & Matrikelstyrelsen  
ISSN 0905-1481

Kort / Chart	Rettelse nr. / Correction No	Kort / Chart	Rettelse nr. / Correction No
60	55	151 (INT 1375)	61
83	56	152 (INT 1373)	62
84	57	S 101	55
94 (INT 1411)	55	S 334	60
103 (INT 1303)	58	S 406	62
114 (INT 1377)	59	S 410	61
145 (INT 1371)	60	S 412	59

### Rettelse nr. / Correction No

Kort / Chart

**55**

60

94 (INT 1411)

S 101

**Listerdyb**

Flyt den grønne tønde nr. 1 fra

1) til 2).

*Move the green buoy No. 1 from**1) to 2).*

Flyt den grønne lystønde nr. 3 fra

3) til 4).

*Move the green light buoy No. 3 from**3) to 4).*

1) 55°05,03'N 8°17,72'E

2) 55°05,20'N 8°18,11'E

3) 55°04,86'N 8°19,22'E

4) 55°05,03'N 8°19,49'E

(Tysk kort 108)

**56**

83

**Kvalbø Fyr**

Båken ved fyret flyttes 141 m i





retning 239,6° fra fyret.

*The beacon at the light is to be moved**141 m in direction 239,6° from the**light.*

61°35,7'N 6°56,0'W

(Datum Thorshavn 1898)

(Dansk Fyrliste)

- 57**  
84 **Andefjord**  
Ret havbruget ved 1) til at være begrænset af en linie mellem 2) – 6).  
*Amend the marine farm at 1) to be bounded by a line joining 2) – 6).*
- 1) ca. 62°16,2'N 6°50,0'W  
2) ca.62°16,18'N 6°49,24'W,  
kyst / coast  
3) 62°16,335'N 6°50,105'W  
4) 62°16,303'N 6°50,487'W  
5) 62°16,152'N 6°50,810'W  
6) ca.62°15,93'N 6°50,36'W,  
kyst / coast
- Ret havbruget ved 7) til at være begrænset af en linie mellem 8) – 11).  
*Amend the marine farm at 7) to be bounded by a line joining 8) – 11).*
- 7) 62°16,1'N 6°51,3'W  
8)ca.62°16,27'N6°51,25'W,  
kyst / coast  
9) 62°16,228'N 6°50,966'W  
10)62°15,994'N 6°51,146'W  
11)ca.62°16,05'N6°51,50'W,  
kyst / coast  
(9/307 2003)
- 58**  
103 (INT 1303) **Wismar Bucht N**  
Flyt fra 1) til 2)  
*Move from 1) to 2)*
-  Iso.4s 1) 54°02,14'N 11°17,46'E  
2) 54°02,40'N 11°17,85'E  
(Tysk kort 36)
- 59**  
114 (INT 1377)  
S 412 **Juelsminde Færgehavn**  
Udtag fyr / Delete light Fl.R.3s 55°43,18'N 10°00,51'E  
Tilføj / Insert  Q.R ca. 55°43,20'N 10°00,51'E  
(9/298 2003)
- 60**  
145 (INT 1371)  
S 334 **Kalundborg Havn**  
Ret / Amend  Fl(2)R.10s 55°40,132'N 11°05,076'E  
til / to  Fl(2)R.10s  
(9/291 2003)
- 61**  
151 (INT 1375)  
S 410 **Assens Fyr**  
Ret fyrvinkler som følger 55°16,26'N 9°53,02'E  
*Amend sectors at light as follows*  
G 158° - 164°  
W 164° - 173°  
R 173° - 180°  
(9/294 2003)

<b>62</b> 152 (INT 1373) S 406	<b>Svelmø Trille</b> Udtag / Delete	⊕ 2 tønder / buoys (1.4.-15.11)	55°02,229'N 10°19,338'E
	Tilføj / Insert	⊕ (1.4.-15.11)	55°02,787'N 10°19,841'E 55°03,537'N 10°19,088'E (9/292 2003)

## Havnelodserne

### *Den danske Havnelods, Erhvervshavne – 2002*

#### **Side 23 – Asnæsværkets Havn**

Planen:

Ret  $\frac{g}{\square}$  på 55°40,132'N 11°05,076'E til

☐ Fl(2)R.10s.

(9/291 2003)

#### **Side 214 – Kalundborg Havn**

Planen:

Ret  $\frac{g}{\square}$  på 55°40,132'N 11°05,076'E til

☐ Fl(2)R.10s.

(9/291 2003)

#### **Side 421 – Statoil Oliepier**

Planen:

Ret  $\frac{g}{\square}$  på 55°40,132'N 11°05,076'E til

☐ Fl(2)R.10s.

(9/291 2003)

### *Havnelodsen Sydlige Kattegat og Isefjord - 2001*

#### **Side 7 – Asnæsværkets Havn**

Planen:

Ret  $\frac{g}{\square}$  på 55°40,132'N 11°05,076'E til

☐ Fl(2)R.10s.

(9/291 2003)

#### **Side 128 – Kalundborg Havn**

Planen:

Ret  $\frac{g}{\square}$  på 55°40,132'N 11°05,076'E til

☐ Fl(2)R.10s.

(9/291 2003)

#### **Side 259 – Statoil Oliepier**

Planen:

Ret  $\frac{g}{\square}$  på 55°40,132'N 11°05,076'E til

☐ Fl(2)R.10s.

(9/291 2003)

Søkortrettelser / *Chart Corrections*  
på Internet  
<http://www.kms.dk>

---

"Søkortrettelser" indeholder de officielle rettelselser til danske, grønlandske og færøske søkort, de danske søsportskort samt "Den danske Havnelods, Erhvervshavne" og de regionale havnelodser. "Søkortrettelser" fås i abonnement og udsendes desuden som bilag til Efterretninger for Søfarende (EfS). Ved henvisninger til flere søkort i forskellig målestok nævnes kortet i største skala først og rettelsen er beskrevet, som den bør udføres i dette kort. Oplysningerne i parentes efter rettelselserne refererer til EfS (nr./løbenr. år) eller anden kilde. Abonnement på "Søkortrettelser" kan tegnes for et kalenderår ved henvendelse til: Kort & Matrikelstyrelsen, Markedsområdet, Rentemestervej 8, 2400 København NV, Telefon: 35 87 50 50. E- mail: [kms@kms.dk](mailto:kms@kms.dk). Pris for levering i 2003 kr. 90,- inkl. moms.

"Chart Corrections" contain the official corrections to the Danish, the Greenlandic and the Faeroese charts and the Danish small craft chart series. "Chart Corrections" are only available as a subscription. Furthermore, they are annexed "Efterretninger for Søfarende" (Danish N. t. M.). When referring to several charts of different scales, the largest scale chart is mentioned first, and instructions for the correction of this chart are given. The figures in the brackets after the corrections refer to Danish N.t.M. (No/serial year) or other source. For orders or enquiries about subscription please contact: Kort & Matrikelstyrelsen, Customer Relations, Rentemestervej 8, 2400 København NV. Tel.: + 45 35 87 50 50. E- mail: [kms@kms.dk](mailto:kms@kms.dk). Price for subscription in 2003 DKK 90,- .

---

© Kort & Matrikelstyrelsen 2003

Gengivelse er tilladt med tydelig kildeangivelse. Havneplaner mærket "© Kort & Matrikelstyrelsen" må ikke gengives eller reproduceres medmindre der foreligger skriftlig tilladelse hertil.