



# SØKORTRETTELSESR 46

## CHART CORRECTIONS

Rettelse nr. / Correction No 297 - 305

© Kort & Matrikelstyrelsen  
ISSN 0905-1481

Kort / Chart	Rettelse nr. / Correction No	Kort / Chart	Rettelse nr. / Correction No
112 (INT 1380)	299	134 (INT 1334)	302
113	297	1114	303
114 (INT 1377)	297	1116	303
118	298	1132	303
127 (INT 1372)	299	S 213	299
131 (INT 1331)	300	S 226	297
132 (INT 1332)	300	S 234	298
133 (INT 133)	300, 301		

**Rettelse nr. / Correction No**

Kort / Chart

**297**

113

114 (INT 1377)

S 226

**Alrø Sund**

Tilføj / Insert

PA  *Obstrn*

ca. 55°50,5'N 10°04,0'E

(46/1106 2003)


**298**

118

S 234

**Kragevig SW. Ringøen SE og SW**

Tilføj / Insert

 Y  
(1.4.-15.11.)

1) 55°40,800'N 12°02,000'E

2) 55°40,210'N 12°01,840'E

3) 55°40,190'N 12°01,530'E

(46/1105 2003)

**299**


127 (INT 1372)

112 (INT 1380)

S 213

**Århus Havn E**

Udtag / Delete

Fl.G.3s  G

56°09,333'N 10°15,995'E

Rettelsen er udført i det seneste optryk af kort 112.

*The correction is included in the latest reprint of chart 112.*

(46/1107 2003)

**300**

133 (INT 1333)

131 (INT 1331)

132 (INT 1332)

**Middelgrund. Vindmøllepark**Ref. Søkortrettelser / Chart Corrections  
44/284 2003.

Ret / Amend

til / to

Mo(U)15s



Mo(U)Y.15s

1) 55°42,419'N 12°40,105'E

2) 55°41,535'N 12°40,248'E

3) 55°40,553'N 12°40,105'E

(44/1098 2003)

- 301** **Nordre Røse Fyr NE**  
 133 (INT 1333) Udtag med dybde 9,6 m 55°38,198'N 12°41,560'E  
 Delete with depth 9,6 m  Wk (46/1099 2003)
- 302** **Nordre Toldbod**  
 134 (INT 1334) Ret dybden i 7,5 m området til 6,5 m. 55°41,42'N 12°36,03'E  
 Amend the depth in the 7,5 m area to 6,5 m.  
 Ret dybden i 7,3 m området S for en 1) 55°41,443'N 12°36,263'E  
 linie mellem 1) og 2) til 7 m. 2) 55°41,457'N 12°36,160'E  
 Amend the depth in the 7,3 m area S of a line joining 1) and 2) to 7 m.  
 (Københavns Havn, 10. november 2003)
- 303** **Isårut**  
 1132 Udtag / Delete  ca. 60°39,8'N 46°22,1'W  
 1114  
 1116 (46/1115 2003)

### Diverse meddelelser / Miscellaneous information

**304** Nedennævnte sømærker er ombyttet med **stager** med topbetegnelse i de respektive farver. Ændringerne vil være vist i det kommende optryk.  
*The buoys mentioned below have been replaced by **spar buoys** with topmarks in the respective colours. The changes will be shown on the next updated print.*

#### Ulvsund. Dronning Alexandrines Bro - Farøbroen (kort / chart 161 og 162)

- 1) 54°59,218'N 12°09,622'E, grøn tønne / green buoy
- 2) 54°59,106'N 12°09,056'E, rød tønne / red buoy
- 3) 54°58,691'N 12°08,491'E, rød tønne / red buoy
- 4) 54°58,284'N 12°07,599'E, rød tønne / red buoy
- 5) 54°58,090'N 12°07,444'E, N-kardinaltønne / N-cardinal buoy
- 6) 54°58,061'N 12°06,979'E, rød tønne / red buoy
- 7) 54°57,983'N 12°06,629'E, rød tønne / red buoy
- 8) 54°57,915'N 12°06,456'E, grøn tønne / green buoy
- 9) 54°57,933'N 12°06,069'E, S-kardinaltønne / S-cardinal buoy
- 10) 54°57,928'N 12°05,799'E, grøn tønne / green buoy
- 11) 54°57, 991'N 12°05,869'E, rød tønne / red buoy
- 12) 54°58,041'N 12°05,732'E, grøn tønne / green buoy
- 13) 54°58,163'N 12°05,742'E, rød tønne / red buoy
- 14) 54°58,181'N 12°05,646'E, grøn tønne / green buoy
- 15) 54°58,243'N 12°05,412'E, N-kardinaltønne / N-cardinal buoy
- 16) 54°58,225'N 12°05,187'E, grøn tønne / green buoy
- 17) 54°58,006'N 12°04,437'E, grøn tønne / green buoy
- 18) 54°57,581'N 12°03,597'E, W-kardinaltønne / W-cardinal buoy

- 19) 54°57,596'N 12°03,271'E, rød tønne / *red buoy*
- 20) 54°57,441'N 12°02,761'E, grøn tønne / *green buoy*
- 21) 54°57,600'N 12°02,209'E, rød tønne / *red buoy*
- 22) 54°57,525'N 12°01,987'E, grøn tønne / *green buoy*
- 23) 54°57,735'N 12°00,642'E, grøn tønne / *green buoy*

(46/1100 2003)

**305****Smålandsfarvandet. Hestehoved Dyb – Nyt Løb** (kort / *chart* 162)

- 1) 54°50,071'N 12°10,881'E, grøn tønne / *green buoy*
- 2) 54°50,098'N 12°10,956'E, rød tønne / *red buoy*
- 3) 54°50,230'N 12°10,674'E, grøn tønne / *green buoy*
- 4) 54°50,260'N 12°10,749'E, rød tønne / *red buoy*
- 5) 54°50,396'N 12°10,472'E, grøn tønne / *green buoy*
- 6) 54°50,430'N 12°10,539'E, rød tønne / *red buoy*
- 7) 54°50,565'N 12°10,261'E, grøn tønne / *green buoy*
- 8) 54°50,593'N 12°10,327'E, rød tønne / *red buoy*
- 9) 54°50,730'N 12°10,046'E, grøn tønne / *green buoy*
- 10) 54°50,758'N 12°10,116'E, rød tønne / *red buoy*
- 11) 54°50,893'N 12°09,836'E, grøn tønne / *green buoy*
- 12) 54°50,925'N 12°09,906'E, rød tønne / *red buoy*
- 13) 54°51,070'N 12°09,619'E, grøn tønne / *green buoy*
- 14) 54°51,093'N 12°09,694'E, rød tønne / *red buoy*
- 15) 54°51,231'N 12°09,417'E, grøn tønne / *green buoy*
- 16) 54°51,255'N 12°09,487'E, rød tønne / *red buoy*
- 17) 54°51,433'N 12°09,154'E, grøn tønne / *green buoy*
- 18) 54°51,593'N 12°09,216'E, rød tønne / *red buoy*
- 19) 54°51,585'N 12°09,129'E, grøn tønne / *green buoy*
- 20) 54°51,773'N 12°09,174'E, rød tønne / *red buoy*
- 21) 54°51,770'N 12°09,091'E, grøn tønne / *green buoy*
- 22) 54°51,953'N 12°09,144'E, rød tønne / *red buoy*

(46/1101 2003)

**UDGIVELSER / PUBLICATIONS****Søsporskortserier annulleret / *Small Craft Chart Series cancelled***

Serie 1 - Limfjorden, Skagerrak og Nordsøen, 2002

Serie 2 - Kattegat, 2002

Serie 3 - Storebælt, Smålandsfarvandet, Sundet, Femern Bælt og Bornholm, 2002

Serie 4 - Lillebælt, Storebælt, Farvandene nord og syd for Fyn, 2002

Søkortrettelser / *Chart Corrections*  
på Internet  
<http://www.kms.dk>

---

"Søkortrettelser" indeholder de officielle rettelser til danske, grønlandske og færøske søkort. "Søkortrettelser" fås i abonnement og udsendes desuden som bilag til Efterretninger for Søfarende (Efs). Ved henvisninger til flere søkort i forskellig målestok nævnes kortet i største skala først og rettelserne er beskrevet, som den bør udføres i dette kort. Oplysningerne i parentes efter rettelserne refererer til Efs (nr./løbenr. år) eller anden kilde. Abonnement på "Søkortrettelser" kan tegnes for et kalenderår ved henvendelse til: Schultz Information, Herstedvang 4, 2620 Albertslund, telefon: 43 22 73 92. E-post: [soekort@schultz.dk](mailto:soekort@schultz.dk). Pris for levering i 2003 kr. 90,- inkl. moms.

"Chart Corrections" contain the official corrections to the Danish, the Greenlandic and the Faroese charts. "Chart Corrections" are only available as a subscription. Furthermore, they are annexed "Efterretninger for Søfarende" (Danish N. t. M.). When referring to several charts of different scales, the largest scale chart is mentioned first, and instructions for the correction of this chart are given. The figures in the brackets after the corrections refer to Danish N.t.M. (No/serial year) or other source. For orders or enquiries about subscription please contact: Schultz Information, Herstedvang 4, 2620 Albertslund, phone: 43 22 73 92. E-mail: [soekort@schultz.dk](mailto:soekort@schultz.dk). Price for subscription in 2003 DKK 90,- .

---

© Kort & Matrikelstyrelsen 2003

Gengivelse er tilladt med tydelig kildeangivelse. Havneplaner mærket "© Kort & Matrikelstyrelsen" må ikke gengives eller reproducere medmindre der foreligger skriftlig tilladelse hertil.