



SØKORTRETTELSER 26

CHART CORRECTIONS



Rettelse nr. / Correction No 151 - 156


© Kort & Matrikelstyrelsen
ISSN 0905-1481

Kort / Chart	Rettelse nr. / Correction No	Kort / Chart	Rettelse nr. / Correction No
81	151	171	156
82	151	S 229	153
114 (INT 1377)	152	S 305	154
116	153	S 321	155
132 (INT 1332)	154	S 402	155
141 (INT 1370)	155	S 412	152
151 (INT 1375)	152	S 415	156

Rettelse nr. / Correction No

Kort / Chart

151	Nolsø Fyr		
82	Ret / Amend	Fl.30s 72m 23M	ca. 61°57,5'N 6°36,2'W,
81	til / to	Fl.30s 72m 21M	datum Thorshavn 1898
			(26/672 2003)
152	Bogense Havn		
114 (INT 1377)	Tilføj / Insert	Siren(1)30s (occas)	55°34,22'N 10°04,59'E
151 (INT 1375)			
S 412			
			(26/656 2003)
153	Næsby Rev N og Langø W		
116	Udtag (1.4.-15.11.) ved tønderne		55°49,17'N 11°49,93'E
S 229	Delete (1.4.-15.11.) at the buoys		55°48,06'N 11°50,94'E
			(26/658 2003)
154	Falsterborev ESE		
132 (INT 1332)	Ret med dybde 5 m		ca. 55°20,0'N 12°53,2'E
S 305	Amend with depth 5m	 Wk	
	til / to		
			(Svensk Kort 921)

155	Kerteminde Havn		
141 (INT 1370)	Udtag / Delete	Siren(1)20s	55°27,06'N 10°40,08'E
S 321			
S 402			(26/651 2003)
156	Slotshage E		
171	Udtag / Delete	 Afm. / Buoyed	55°01,38'N 10°40,33'E
S 415			(26/653 2003)

UDGIVELSER / PUBLICATIONS

GRØNLAND

Ny udgave udkommet / New edition published :

Ny udgave af kort 1530, Egedesminde. 3. udgave, juni 2003. 1 : 35 000

Tidligere udgave er annulleret.

New edition of chart 1530, Egedesminde. 3th edition, June 2003. 1 : 35 000

Former edition is cancelled.

DANMARK

Ny udgave udkommer / New edition to be published :

Ny udgave af kort 151 (INT 1375), Lillebælt, N-lige del. 9. udgave. 1 : 75 000.

Kortet forventes udgivet primo september 2003. Med udgivelsen vil tidligere udgave blive annulleret.

New edition of chart 151 (INT 1375), Lillebælt, N-lige del. 9th edition. 1 : 75 000.

The chart is scheduled for publication in the beginning of September 2003. On publication former edition will be cancelled.

Havnelodserne

Den danske Havnelods, Erhvervshavne – 2002

Side 49 – Bogense Havn

Tilføj ved molefyret (Oc.WRG.5s)
Siren(1)30s (occas).

Side 50

Tilføj nyt afsnit:

Tågesignal

En tone hver 30 s. Tågesignalet kan aktiveres hele døgnet ved henvendelse til havnekontoret på telefon 64 81 21 15. Tågesignalet stopper automatisk efter 30 minutters drift.

Ret afsnittet **Havnekontor** til:

Havnekontor

Åbent hverdage 0800- 0900
Telefon 64 81 21 15
Telefax 64 81 21 57
VHF

E-post: bohavn@mail.dk

(26/656 2003)

Side 227 – Kerteminde havn

Planen

Udtag Siren(1)20s.

Side 228

Udtag afsnittet **Tågesignal**.

(26/651 2003)

Havnelodsen Smålandsfarvandet og Østersøen – 2002

Side 50 – Halsskov Færgehavn

Udtag afsnittet **Afmærkning**.

Side 51 Planen

Udtag de 4 røde stager S og SE for Leje III.

(26/652 2003)

Havnelodsen Sydlige Kattegat og Isefjord – 2001

Side 17 – Bogense Havn

Tilføj ved molefyret (Oc.WRG.5s)
Siren(1)30s (occas).

Side 18

Tilføj nyt afsnit:

Tågesignal

En tone hver 30 s. Tågesignalet kan aktiveres hele døgnet ved henvendelse til havnekontoret på telefon 64 81 21 15. Tågesignalet stopper automatisk efter 30 minutters drift.

Ret afsnittet **Havnekontor** til:

Havnekontor

Åbent hverdage 0800- 0900
Telefon 64 81 21 15
Telefax 64 81 21 57
VHF

E-post: bohavn@mail.dk

(26/656 2003)

Side 139 – Kerteminde Havn

Planen

Udtag Siren(1)20s.

Side 140

Udtag afsnittet **Tågesignal**.

(26/651 2003)

Side 158 – Kulvig Jollehavn

Ret afsnittet **Dybden** til:

Dybder

Dybden i indsejlingen er normalt 1,2 m og ved bolværket normalt indtil 1,2 m. På grund af tilsanding er havnen midlertidigt lukket for besejling.

(Fredericia Kommune, 18. juni 2003)

Søkortrettelser / *Chart Corrections*
på Internet
<http://www.kms.dk>

"Søkortrettelser" indeholder de officielle rettelser til danske, grønlandske og færøske søkort, de danske søsportskort samt "Den danske Havnelods, Erhvervshavne" og de regionale havnelodser. "Søkortrettelser" fås i abonnement og udsendes desuden som bilag til Efterretninger for Søfarende (EfS). Ved henvisninger til flere søkort i forskellig målestok nævnes kortet i største skala først og rettelserne er beskrevet, som den bør udføres i dette kort. Oplysningerne i parentes efter rettelserne refererer til EfS (nr./løbenr. år) eller anden kilde. Abonnement på "Søkortrettelser" kan tegnes for et kalenderår ved henvendelse til: Kort & Matrikelstyrelsen, Markedsområdet, Rentemestervej 8, 2400 København NV, Telefon: 35 87 50 50. E- mail: kms@kms.dk. Pris for levering i 2003 kr. 90,- inkl. moms.

"Chart Corrections" contain the official corrections to the Danish, the Greenlandic and the Faeroese charts and the Danish small craft chart series. "Chart Corrections" are only available as a subscription. Furthermore, they are annexed "Efterretninger for Søfarende" (Danish N. t. M.). When referring to several charts of different scales, the largest scale chart is mentioned first, and instructions for the correction of this chart are given. The figures in the brackets after the corrections refer to Danish N.t.M. (No/serial year) or other source. For orders or enquiries about subscription please contact: Kort & Matrikelstyrelsen, Customer Relations, Rentemestervej 8, 2400 København NV. Tel.: + 45 35 87 50 50. E- mail: kms@kms.dk. Price for subscription in 2003 DKK 90,-.

© Kort & Matrikelstyrelsen 2003

Gengivelse er tilladt med tydelig kildeangivelse. Havneplaner mærket "© Kort & Matrikelstyrelsen" må ikke gengives eller reproduceres medmindre der foreligger skriftlig tilladelse hertil.