



SØKORTRETTELSER 21




CHART CORRECTIONS

Rettelse nr. / Correction No 116 - 124

© Kort & Matrikelstyrelsen
ISSN 0905-1481

Kort / Chart	Rettelse nr. / Correction No	Kort / Chart	Rettelse nr. / Correction No
108 (INT 1448)	116	S 122	116
118	117, 118	S 233	117, 118
142 (INT 1368)	119	S 234	117, 118
151 (INT 1375)	121	S 307	124
159 (INT 1374)	120, 121	S 308	122
188	122, 123, 124	S 316	119
189 (INT 1336)	124	S 404	119
196	119	S 423	120, 121
S 121	116		

Rettelse nr. / Correction No
Kort / Chart

116 108 (INT 1448) S 121 S 122	Vilsund. Skyum Bjerge S Tilføj / Insert	 Afm. Buoyed	56°50,00'N 8°36,00'E (21/547 2003)
117 118 S 233 S 234	Agernakke W Udtag / Delete	Y  Målestationer	55°42,63'N 12°06,00'E (21/541 2003)
118 118 S 233 S 234	Kongshage E Tilføj / Insert	Y  Målestationer	55°41,72'N 12°02,02'E (21/542 2003)
119 142 (INT 1368) 196 S 316 S 404	Langlandsbælt S Fyr Ret / Amend til / to	5 M 8 M	54°48,02'N 10°50,27'E (21/536 2003)

120	Genner Bugt. Dybvig Bugt		
159 (INT 1374)	Flyt / Move	(1.4. – 15.11.) ⚓ Y	55°07,10'N 9°29,12'E
S 423			55°07,05'N 9°28,97'E
	til / to		55°07,15'N 9°29,15'E
			55°07,13'N 9°29,07'E
			(21/539 2003)
121	Genner Bugt. Brøde Grund W		
159 (INT 1374)	Tilføj / Insert	(1.4. – 15.11.) ⚓ Y	55°06,68'N 9°30,71'E
151 (INT 1375)			
S 423			(21/538 2003)
122	Adlergrund SE		
188	Tilføj med dybden 40 m	⊙ Wk	54°34,80'N 14°50,03'E
S 308	Insert with depth 40 m		(21/531 2003)
123	Dueodde S		
188	Tilføj med dybden 54 m	⊙ Wk	54°38,34'N 15°06,74'E
	Insert with depth 54 m		(21/532 2003)
124	Hammer Odde W		
189 (INT 1336)	Tilføj med dybden 43 m	⊙ Wk	55°18,45'N 14°37,11'E
188	Insert with depth 43 m		
S 307			(21/530 2003)

UDGIVELSER / PUBLICATIONS

Søsportskort Serie 3 / *Small Craft Charts Series 3*

Med udgivelsen af de nye udgaver af kort 132 og 133 i juli 2003 (se Søkortrettelser nr. 19-2003) vil søsportskort S 303, S 303 Plan A og B, S 304 og S 305 blive annulleret. Til erstatning for disse kort bør man anskaffe sig de nye udgaver af kort 132 og 133.

On publication of the new editions of chart 132 and 133 in July 2003 Small Craft Charts S 303, S 303 Plan A and B, S 304 and S 305 will be cancelled. As replacement for these charts you should purchase the new editions of chart 132 and 133.

Søkortrettelser / *Chart Corrections*
på Internet
<http://www.kms.dk>

"Søkortrettelser" indeholder de officielle rettelselser til danske, grønlandske og færøske søkort, de danske søsportskort samt "Den danske Havnelods, Erhvervshavne" og de regionale havnelodser. "Søkortrettelser" fås i abonnement og udsendes desuden som bilag til Efterretninger for Søfarende (EfS). Ved henvisninger til flere søkort i forskellig målestok nævnes kortet i største skala først og rettelsen er beskrevet, som den bør udføres i dette kort. Oplysningerne i parentes efter rettelse refererer til EfS (nr./løbenr. år) eller anden kilde. Abonnement på "Søkortrettelser" kan tegnes for et kalenderår ved henvendelse til: Kort & Matrikelstyrelsen, Markedsområdet, Rentemestervej 8, 2400 København NV, Telefon: 35 87 50 50. E- mail: kms@kms.dk. Pris for levering i 2003 kr. 90,- inkl. moms.

"Chart Corrections" contain the official corrections to the Danish, the Greenlandic and the Faeroese charts and the Danish small craft chart series. "Chart Corrections" are only available as a subscription. Furthermore, they are annexed "Efterretninger for Søfarende" (Danish N. t. M.). When referring to several charts of different scales, the largest scale chart is mentioned first, and instructions for the correction of this chart are given. The figures in the brackets after the corrections refer to Danish N.t.M. (No/serial year) or other source. For orders or enquiries about subscription please contact: Kort & Matrikelstyrelsen, Customer Relations, Rentemestervej 8, 2400 København NV. Tel.: + 45 35 87 50 50. E- mail: kms@kms.dk. Price for subscription in 2003 DKK 90,- .

© Kort & Matrikelstyrelsen 2003

Gengivelse er tilladt med tydelig kildeangivelse. Havneplaner mærket "© Kort & Matrikelstyrelsen" må ikke gengives eller reproduceres medmindre der foreligger skriftlig tilladelse hertil.