



SØKORTRETTELSER

CHART CORRECTIONS

5

Rettelse nr. / Correction No 20 - 27

© Kort & Matrikelstyrelsen
ISSN 0905-1481

Kort / Chart	Rettelse nr. / Correction No	Kort / Chart	Rettelse nr. / Correction No
81	20	122	24
82	20	141 (INT 1370)	25
84	20	142 (INT 1368)	25
92 (INT 1300)	23	143 (INT 1369)	25
93 (INT 1044)	21, 22	160	25
100	23, 24	188	26
101 (INT 1301)	23	195	27
102 (INT 1302)	24	S106	21, 22
103 (INT 1303)	25, 27	S109	21
110	24	S 110	23

Rettelse nr. / Correction No.

Kort / Chart

20

84

82

81

Lejnum Fyr

Ret fra flammehøjden fra 34m til 29m

*Amend the elevation of the light from**34m to 29m*

62°06,59'N 7°02,44'W

(5/227 2002)

21

93 (INT 1044)

S 106

S 109

Agger W - Ferring WTilføj 3 indvindingsområder
begrænset af linier mellem 1) – 5),
6) – 9) og 10) – 13)*Insert 3 extraction areas bounded by
lines joining 1) – 5), 6) – 9) and
10) – 13)*

1) 56°46,76'N 8°06,92'E

2) 56°47,46'N 8°07,32'E

3) 56°47,36'N 8°08,00'E

4) 56°49,52'N 8°07,13'E

5) 56°48,58'N 8°06,02'E

6) 56°42,72'N 8°01,75'E

7) 56°42,39'N 8°03,84'E

8) 56°39,89'N 8°01,33'E

9) 56°40,04'N 8°00,36'E

10) 56°27,55'N 7°58,35'E

11) 56°33,00'N 7°58,00'E

12) 56°35,20'N 8°00,90'E

13) 56°27,60'N 8°01,30'E


(5/222 2002)

22

93 (INT 1044)
S 106

Bøvling W

Udtag / Delete

Fl(5)Y.20s 

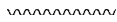
56°27,74'N 8°07,10'E
(5/223 2002)

23

101 (INT 1301)
100
92 (INT 1300)
S 110

Sæby S – Kungen Fyr E

Tilføj mellem positionerne 1) –26)

Insert joining 1) –26) 

- 1) 57°18,08'N 10°32,06'E,
Jylland E-kyst, Sæby S
- 2) 57°18,25'N 10°33,69'E
- 3) 57°19,73'N 10°37,40'E
- 4) 57°26,75'N 10°57,59'E
- 5) 57°27,30'N 11°02,00'E,
ramme kort S 110
- 6) 57°29,09'N 11°16,36'E
- 7) 57°29,35'N 11°17,88'E
- 8) 57°30,93'N 11°30,35'E
- 9) 57°30,83'N 11°31,38'E
- 10) 57°30,66'N 11°32,09'E
- 11) 57°29,68'N 11°38,51'E
- 12) 57°29,59'N 11°39,04'E
- 13) 57°29,49'N 11°39,68'E
- 14) 57°29,31'N 11°40,75'E
- 15) 57°28,97'N 11°41,55'E
- 16) 57°28,84'N 11°42,24'E
- 17) 57°28,95'N 11°42,97'E
- 18) 57°28,64'N 11°44,61'E
- 19) 57°28,00'N 11°45,97'E
- 20) 57°28,00'N 11°46,44'E
- 21) 57°27,96'N 11°46,73'E
- 22) 57°28,21'N 11°48,64'E
- 23) 57°28,07'N 11°49,27'E
- 24) 57°28,16'N 11°49,63'E
- 25) 57°28,25'N 11°53,18'E
- 26) 57°27,98'N 11°53,48'E
- 27) 57°27,36'N 11°54,95'E,
Sverige W.-kyst, Kungen Fyr E
(5/221 2002)



24

110
122
102 (INT 1302)
100

Mariager Fjord

Udtag / Delete

Tilføj / Insert

G  M.Fj.
LF1.G.10s  M.Fj.

56°41,401'N 10°29,962'E

(5/219 2002)

25

143 (INT 1369)
 141 (INT 1370)
 142 (INT 1368)
 160
 103 (INT 1303)

Slipshavn – Korsør S

Erstat kablet med et kabelfelt der mod N er begrænset af en linie

----- ~~~~~ ----- mellem
 1) – 19) og mod S af en linie mellem
 20) – 35)

Replace the cable by a cable area which towards N is bounded by a line ----- joining 1) – 19) and towards S by a line joining 19) – 35)

- 1) 55°17,157'N 10°49,865'E
 - 2) 55°16,440'N 10°50,603'E
 - 3) 55°15,955'N 10°51,661'E
 - 4) 55°15,947'N 10°52,594'E
 - 5) 55°16,304'N 10°54,396'E
 - 6) 55°16,709'N 10°54,867'E
 - 7) 55°16,956'N 10°55,248'E
 - 8) 55°17,217'N 10°55,912'E
 - 9) 55°17,363'N 10°56,524'E
 - 10) 55°17,321'N 10°57,414'E
 - 11) 55°17,214'N 10°58,376'E
 - 12) 55°17,283'N 10°58,927'E
 - 13) 55°17,469'N 11°02,007'E
 - 14) 55°18,192'N 11°06,409'E
 - 15) 55°18,554'N 11°07,200'E,
- ramme kort/ border chart 160
- 16) 55°18,938'N 11°08,040'E
 - 17) 55°18,955'N 11°08,190'E
 - 18) 55°19,099'N 11°08,766'E
 - 19) 55°19,275'N 11°08,840'E

- 20) 55°17,142'N 10°49,395'E
 - 21) 55°16,277'N 10°50,282'E
 - 22) 55°15,712'N 10°51,528'E
 - 23) 55°15,679'N 10°52,528'E
 - 24) 55°16,139'N 10°54,752'E
 - 25) 55°16,589'N 10°55,420'E
 - 26) 55°16,776'N 10°55,563'E
 - 27) 55°17,116'N 10°56,661'E
 - 28) 55°16,948'N 10°58,342'E
 - 29) 55°17,242'N 11°02,100'E
 - 30) 55°17,980'N 11°06,659'E
 - 31) 55°18,225'N 11°07,200'E,
- ramme kort / border chart 160
- 32) 55°18,726'N 11°08,302'E
 - 33) 55°18,728'N 11°08,410'E
 - 34) 55°18,897'N 11°09,129'E
 - 35) 55°19,171'N 11°09,202'E
- (5/216 2002)

26

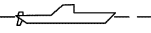
188

Zingst N

Tilføj / Insert

Y $\overset{\ast}{I}$ ODAS

54°27,2'N 12°42,0'E
 (N/S 4 2002)

27	Kieler Bucht	
195	Tilføj mellem 1) – 4)	
103 (INT 1303)	Insert joining 1) – 4)	
	Udtag tidligere område	1) 54°29,96'N 10°05,52'E
	Delete former area	2) 54°32,44'N 10°02,28'E
		3) 54°34,96'N 10°07,42'E
		4) 54°32,96'N 10°11,92'E
		(Nfs 3 2002)

UDGIVELSER / PUBLICATIONS

Ny udgave udkommer / New edition to be published:

Ny udgave af kort 171, Svendborg Sund. 5. udgave. 1 : 10 000
Kortet forventes udgivet medio april 2002.
Med udgivelsen vil tidligere udgave blive annulleret.
New edition of chart 171, Svendborg Sund. 5 th edition. 1 : 10 000
The chart is scheduled for publication mid April 2002.
On publication former edition will be cancelled.

Havnelodserne

**Den danske Havnelods,
Erhvervshavne – 2002**

Side 246 – Korsør Havn

Ret dybden i 5,3 m området ud for kaj nr.
214 til 8 m.

(5/215 2002)

**Havnelodsen
Smålandsfarvandet og
Østersøen – 2002**

Side 84 – Korsør Havn

Ret dybden i 5,3 m området ud for kaj
nr. 214 til 8 m.

(5/215 2002)

Søkortrettelser / Chart Corrections
på Internet
<http://www.kms.dk>

"Søkortrettelser" indeholder de officielle rettelser til danske, grønlandske og færøske søkort, de danske søsportskort samt "Den danske Havnelods", de regionale havnelodser og "Waypoints i danske farvande". "Søkortrettelser" fås i abonnement og udsendes desuden som bilag til Efterretninger for Søfarende (E.f.S.). Ved henvisninger til flere søkort i forskellig målestok nævnes kortet i største skala først og rettelserne er beskrevet, som den bør udføres i dette kort. Oplysningerne i parentes efter rettelserne refererer til E.f.S. (nr.-løbenr./år) eller anden kilde. Abonnement på "Søkortrettelser" kan tegnes for et kalenderår ved henvendelse til: Kort & Matrikelstyrelsen, Detailhandelskontoret, Rentemestervej 8, 2400 København NV, Telefon: 35 87 50 50 lokal 5304, Telefax: 35 87 50 68. E-mail: kms@kms.dk. Pris for levering i 2002 kr. 88,- inkl. moms.

"Chart Corrections" contain the official corrections to the Danish, the Greenlandic and the Faeroese charts and the Danish small craft chart series. "Chart Corrections" are only available as a subscription. Furthermore, they are annexed "Efterretninger for Søfarende" (Danish N. t. M.). When referring to several charts of different scales, the largest scale chart is mentioned first, and instructions for the correction of this chart are given. The figures in the brackets after the corrections refer to Danish N.t.M. (No/serial No/year) or other source. For orders or enquiries about subscription please contact: Kort & Matrikelstyrelsen, Retail Business Department, Rentemestervej 8, 2400 København NV. Tel.: + 45 35 87 50 50, ext. 5304, Fax: + 45 35 87 50 68. E-mail: kms@kms.dk. Price for subscription in 2002 DKK 88,-.

© Kort & Matrikelstyrelsen 2002

Gengivelse er tilladt med tydelig kildeangivelse. Havneplaner mærket "© Kort & Matrikelstyrelsen" må ikke gengives eller reproducere medmindre der foreligger skriftlig tilladelse hertil.