



# SØKORTRETTELSER 48

## CHART CORRECTIONS

Rettelse nr. / Correction No 410 - 419

© Kort & Matrikelstyrelsen  
ISSN 0905-1481

Kort / Chart	Rettelse nr. / Correction No	Kort / Chart	Rettelse nr. / Correction No
92 (INT 1300)	410	S 114	414
93 (INT 1044)	411, 412	S 122	415
101 (INT 1301)	413	S 123	415
107 (INT 1383)	414	S 201 Plan	413
108 (INT 1448)	415	S 234	416
118	416	S 301	417
131 (INT 1331)	417	S 323	418, 419
134 (INT 1334)	418, 419	S 324	418
F	410	S 325	418
S 110 Plan	413		

**Rettelse nr. / Correction No***Kort / Chart***410***92 (INT 1300)**F***Skagerrak. Sverige W-kyst**

Tilføj basislinie mellem 1) og 2)

*Insert baseline joining 1) and 2)*Tilføj —++— mellem 3, 4, 5, 6  
og 7*Insert —++— joining 3, 4, 5, 6  
and 7)*

Udtag —++— mellem 3) og 7)

*Delete —++— joining 3) and 7)*

1) ca.58°19,6'N 11°12,3'E

2) ca.58°05,7'N 11°19,6'E

3) ca.57°59,1'N 10°59,8'E

4) ca.58°15,7'N 10°50,7'E

5) ca.58°28,7'N 10°39,1'E

6) ca.58°30,3'N 10°38,6'E

7) ca.58°45,6'N 10°35,8'E





*(Svensk kort 93 og KMS,  
25. november 2002)***411***93 (INT 1044)***Valhall Oliefelt SE**Tilføj / *Insert*

Platformen er fyrbelyst

*The platform is lighted*

56°13,23'N 3°26,24'E

*(NiM 47/4991 2002)*

<b>412</b> 93 (INT 1044)	<b>Halfdan Felt</b> Tilføj / Insert Platformen er fyrbelyst <i>The platform is lighted</i>	Racon (U) ☐	55°32,40'N 5°01,94'E  (48/1144 2002)
<b>413</b> 101 (INT 1301), plan S 110 Plan S 201 Plan	<b>Strandby Havn</b> Ret R ved fyrbåkerne til G <i>Amend R at the light beacons to G</i>		ca. 57°29,6'N 10°30,2'E  (48/1141 2002)
<b>414</b> 107 (INT 1383) S 114	<b>Lindholm Strandpark W</b> Tilføj mellem 1) og 2) <i>Insert joining 1) and 2)</i>  Tilføj på 2) / <i>Insert in 2)</i>		1) 57°03,818'N 9°53,909'E 2) 57°03,789'N 9°53,910'E  (48/1142 2002)
<b>415</b> 108 (INT 1448) S 122 S 123	<b>Jegindø NW</b> Udtag / Delete (1.4.-15.11.) ☒Y		56°40,00'N 8°35,00'E  (48/1143 2002)
<b>416</b> 118 S 234	<b>Musen W</b> Tilføj mellem 1) og 2) <i>Insert joining 1) and 2)</i>		1) 55°39,379'N 12°03,575'E 2) 55°39,540'N 12°03,822'E (48/1138 2002)
<b>417</b> 131 (INT 1331) S 301	<b>Helsingborg NW</b> Flyt  YBY ca. 150 m mod S til <i>Move  YBY approx. 150 m southwards to</i>		56°05,098'N 12°38,234'E  (Ufs 47/670 2002)
<b>418</b> 134 (INT 1334) S 323 S 324 S 325	<b>Nyhavn - Knippelsbro</b> Ret dybden i 6,9 m området mellem 1) og 2) til 5,9 m <i>Amend the depth in the 6,9 m area between 1) and 2) to 5,9 m</i>		1) ca.55°40,76'N 12°35,66'E 2) ca.55°40,50'N 12°35,22'E  (48/1136 2002)
<b>419</b> 134 (INT 1334) S 323	<b>Langeliniekajen N</b> Tilføj / Insert	▲ Q.G	55°42,252'N 12°36,187'E  (48/1135 2002)

**Havnelodserne*****Den danske Havnelods,  
Erhvervshavne – 2002*****Side 435 – Strandby Havn**

Ret R ved fyrbåkerne til G

57°29,59'N 10°30,13'E, bagbåke

57°29,63'N 10°30,35'E, forbåke

*(48/1141 2002)****Havnelodsen Nordlige  
Kattegat – 2001*****Side 87 – Strandby Havn**

Ret R ved fyrbåkerne til G

57°29,59'N 10°30,13'E, bagbåke

57°29,63'N 10°30,35'E, forbåke

*(48/1141 2002)*

Søkortrettelser / *Chart Corrections*  
på Internet  
<http://www.kms.dk>

---

"Søkortrettelser" indeholder de officielle rettelser til danske, grønlandske og færøske søkort, de danske søsportskort samt "Den danske Havnelods, Erhvervshavn" og de regionale havnelodser. "Søkortrettelser" fås i abonnement og udsendes desuden som bilag til Efterretninger for Søfarende (E.f.S.). Ved henvisninger til flere søkort i forskellig målestok nævnes kortet i største skala først og rettelserne er beskrevet, som den bør udføres i dette kort. Oplysningerne i parentes efter rettelserne refererer til E.f.S. (nr.-løbenr./år) eller anden kilde. Abonnement på "Søkortrettelser" kan tegnes for et kalenderår ved henvendelse til: Kort & Matrikelstyrelsen, Detailhandelskontoret, Rentemestervej 8, 2400 København NV, Telefon: 35 87 50 50 lokal 5304, Telefax: 35 87 50 68. E-mail: [kms@kms.dk](mailto:kms@kms.dk). Pris for levering i 2002 kr. 88,- inkl. moms.

"Chart Corrections" contain the official corrections to the Danish, the Greenlandic and the Faeroese charts and the Danish small craft chart series. "Chart Corrections" are only available as a subscription. Furthermore, they are annexed "Efterretninger for Søfarende" (Danish N. t. M.). When referring to several charts of different scales, the largest scale chart is mentioned first, and instructions for the correction of this chart are given. The figures in the brackets after the corrections refer to Danish N.t.M. (No/serial No/year) or other source. For orders or enquiries about subscription please contact: Kort & Matrikelstyrelsen, Retail Business Department, Rentemestervej 8, 2400 København NV. Tel.: + 45 35 87 50 50, ext. 5304, Fax: + 45 35 87 50 68. E-mail: [kms@kms.dk](mailto:kms@kms.dk). Price for subscription in 2002 DKK 88,- .

---

© Kort & Matrikelstyrelsen 2002

Gengivelse er tilladt med tydelig kildeangivelse. Havneplaner mærket "© Kort & Matrikelstyrelsen" må ikke gengives eller reproduceres medmindre der foreligger skriftlig tilladelse hertil.