



# SØKORTRETTELSER 40





## CHART CORRECTIONS






Rettelse nr. / Correction No 319 - 336

© Kort & Matrikelstyrelsen  
ISSN 0905-1481

Kort / Chart	Rettelse nr. / Correction No	Kort / Chart	Rettelse nr. / Correction No
60	319	1132	328
81	320	1166	329
100	321	1167	330
102 (INT 1302)	321	1313	331
103 (INT 1303)	322	1330	332
114 (INT 1377)	322	1331	333
131 (INT 1331)	323	1350	334
151 (INT 1375)	322	1352	335, 336
1113	324	S 204	321
1114	325	S 302	323
1116	326	S 412	322
1117	327		

Rettelse nr. / Correction No.  
Kort / Chart

<b>319</b> 60	<b>Westerland W</b> Udtag / Delete	Fl.Y.4s Warn-St  Y  Obstn	54°54,25'N 8°16,50'E 54°54,25'N 8°16,62'E (N.f.S. 38/2002)
<b>320</b> 81	<b>Færøerne</b> Flyt / Move til / to	Målestation 	ca. 62°42,1'N 6°04,1'W 62°42,17'N 6°03,67'W Positionerne er angivet til kortets datum The positions are referred to the datum of the chart (40/958 2002)
<b>321</b> 100 102 (INT 1302) S 204	<b>Kullen W</b> Udtag / Delete		56°19,0'N 12°20,3'E  (Ufs 39/531 2002)

<b>322</b> 114 (INT 1377) 151 (INT 1375) 103 (INT 1303) S 412	<b>Bogense Havn</b> Udtag / Delete	Siren(1)30s	55°34,22'N 10°04,59'E  (40/945 2002)
<b>323</b> 131 (INT 1331) S 302	<b>Snekkersten Havn ESE</b> Tilføj med dybde 21,2 m Insert with depth 21,2 m	 Wk	55°59,87'N 12°37,33'E  (40/943 2002)
<b>324</b> 1113	<b>Inugsugtalik</b> Ret båken til  og tilføj nummer ved båken som anført. <i>Amend the beacon to  and add number at the beacon as stated</i>	029	60°05,12'N 45°12,30'W (40/957 2002)
<b>325</b> 1114	<b>Sydprøven - Julianehåb</b> Ret båken til  og tilføj nummer ved båken som anført. <i>Amend the beacon to  and add number at the beacon as stated</i>	124 132 134 143 144 145 206	60°30,08'N 45°52,80'W 60°32,13'N 46°02,70'W 60°36,65'N 45°56,55'W 60°38,00'N 46°04,18'W 60°38,53'N 46°01,40'W 60°39,20'N 46°00,30'W 60°41,65'N 46°17,37'W
	Tilføj nummer ved båken <i>Add number at the beacon</i>	121 122 123 126 127 128 129 130 131 133 135 136 137 138 139 140 141 142	60°31,07'N 45°40,90'W 60°29,95'N 45°49,50'W 60°32,60'N 45°48,85'W 60°33,75'N 45°56,80'W 60°33,60'N 45°59,50'W 60°30,55'N 45°58,80'W 60°31,28'N 46°00,50'W 60°32,45'N 46°00,80'W 60°32,85'N 46°00,01'W 60°34,15'N 46°00,20'W 60°36,45'N 45°52,50'W 60°37,65'N 45°50,60'W 60°37,88'N 45°47,70'W 60°38,70'N 45°44,80'W 60°39,50'N 45°45,80'W 60°40,33'N 45°49,30'W 60°41,10'N 45°52,50'W 60°36,05'N 46°06,20'W

146	60°38,80'N 45°59,50'W
147	60°40,08'N 45°59,00'W
148	60°39,70'N 45°56,78'W
149	60°40,27'N 45°57,10'W
152	60°37,78'N 46°10,10'W
153	60°38,30'N 46°11,35'W
207	60°41,90'N 46°21,60'W
208	60°42,33'N 46°23,25'W

(40/956 og 40/957 2002)

326  
1116

**Julianehåb - Mågeløb**

Ret båken til  $\perp$  og tilføj nummer ved  
båken som anført.

*Amend the beacon to  $\perp$  and add  
number at the beacon as stated*

132	60°32,13'N 46°02,70'W
143	60°38,00'N 46°04,18'W
144	60°38,53'N 46°01,40'W
145	60°39,20'N 46°00,30'W
206	60°41,65'N 46°17,37'W
211	60°43,22'N 46°42,90'W
213	60°44,60'N 46°52,20'W
214	60°43,00'N 46°39,10'W
218	60°43,91'N 46°40,60'W
222	60°46,04'N 46°34,75'W
224	60°44,88'N 46°38,88'W

Tilføj nummer ved båken  
*Add number at the beacon*

152	60°37,78'N 46°10,10'W
153	60°38,30'N 46°11,35'W
207	60°41,90'N 46°21,60'W
208	60°42,33'N 46°23,25'W
209	60°42,72'N 46°29,43'W
210	60°43,12'N 46°41,55'W
212	60°44,00'N 46°47,00'W
215	60°43,23'N 46°38,55'W
216	60°43,37'N 46°38,84'W
219	60°45,94'N 46°31,75'W
220	60°46,58'N 46°32,32'W
221	60°46,51'N 46°32,30'W
223	60°45,35'N 46°38,10'W
225	60°44,20'N 46°42,52'W
225A	60°46,87'N 47°11,72'W
226	60°47,32'N 47°13,20'W
227	60°48,50'N 47°20,34'W
228	60°48,50'N 47°20,10'W
229	60°48,35'N 47°19,85'W
230	60°48,35'N 47°19,92'W
232	60°45,20'N 47°17,20'W

(40/956 og 40/957 2002)

327  
1117

**Mågeløb – Kobberminebugt**

Ret båken til  $\perp$  og tilføj nummer ved  
båken som anført.

*Amend the beacon to  $\perp$  and add  
number at the beacon as stated*

236 60°48,29'N 47°43,88'W

Tilføj nummer ved båken

*Add number at the beacon*

225A 60°46,87'N 47°11,72'W

226 60°47,32'N 47°13,20'W

227 60°48,50'N 47°20,34'W

228 60°48,50'N 47°20,10'W

229 60°48,35'N 47°19,85'W

230 60°48,35'N 47°19,92'W

232 60°45,20'N 47°17,20'W

233 60°47,33'N 47°25,78'W

235 60°48,23'N 47°39,90'W

236A 60°48,41'N 47°44,95'W  
(40/956 og 40/957 2002)

328  
1132

**Julianehåb**

Ret båken til  $\perp$  og tilføj nummer ved  
båken som anført.

*Amend the beacon to  $\perp$  and add  
number at the beacon as stated*

143 60°38,00'N 46°04,18'W

144 60°38,53'N 46°01,40'W

145 60°39,20'N 46°00,30'W

206 60°41,65'N 46°17,37'W

211 60°43,22'N 46°42,90'W

218 60°43,91'N 46°40,60'W

222 60°46,04'N 46°34,75'W

224 60°44,88'N 46°38,88'W

Tilføj nummer ved båken

*Add number at the beacon*

142 60°36,05'N 46°06,20'W

152 60°37,78'N 46°10,10'W

153 60°38,30'N 46°11,35'W

207 60°41,90'N 46°21,60'W

208 60°42,33'N 46°23,25'W

209 60°42,72'N 46°29,43'W

210 60°43,12'N 46°41,55'W

215 60°43,23'N 46°38,55'W

216 60°43,37'N 46°38,84'W

219 60°45,94'N 46°31,75'W

220 60°46,58'N 46°32,32'W

221 60°46,51'N 46°32,30'W

223 60°45,35'N 46°38,10'W

225 60°44,20'N 46°42,52'W

(40/956 og 40/957 2002)

329  
1166

**Mågeløbene**  
Tilføj nummer ved båken  
*Add number at the beacon*

225A	60°46,87'N 47°11,72'W
226	60°47,32'N 47°13,20'W
227	60°48,50'N 47°20,34'W
228	60°48,50'N 47°20,10'W
229	60°48,35'N 47°19,85'W
230	60°48,35'N 47°19,92'W
232	60°45,20'N 47°17,20'W
233	60°47,33'N 47°25,78'W (40/956 2002)

330  
1167

**Sermilik - Knækket**  
Ret båken til  $\perp$  og tilføj nummer ved  
båken som anført.  
*Amend the beacon to  $\perp$  and add  
number at the beacon as stated*

236	60°48,29'N 47°43,88'W
-----	-----------------------

Tilføj nummer ved båken  
*Add number at the beacon*

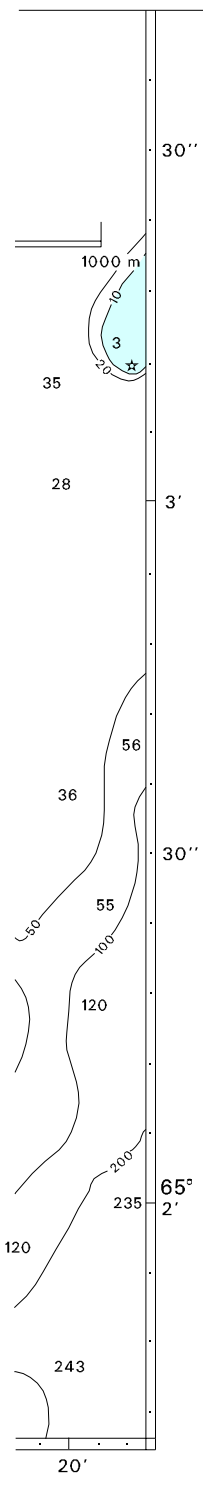
233	60°47,33'N 47°25,78'W
234	60°48,06'N 47°36,00'W
235	60°48,23'N 47°39,90'W
236A	60°48,41'N 47°44,95'W (40/956 og 40/957 2002)

331  
1313

**Godthåb - Atangmik**  
Ret båken til  $\perp$  og tilføj nummer ved  
båken som anført.  
*Amend the beacon to  $\perp$  and add  
number at the beacon as stated*

603	64°09,20'N 52°03,70'W
604	64°09,42'N 52°05,25'W
605	64°10,38'N 52°05,81'W
606	64°11,01'N 52°05,75'W
608	64°14,86'N 52°11,05'W
609	64°15,60'N 52°11,15'W
612	64°19,38'N 52°11,15'W
614	64°21,00'N 52°11,00'W
617	64°24,50'N 52°11,15'W
619	64°26,20'N 52°11,25'W
620	64°26,68'N 52°11,60'W
624	64°28,95'N 52°10,55'W
625	64°29,95'N 52°09,40'W
627	64°31,35'N 52°09,70'W
628	64°32,55'N 52°09,60'W
629	64°33,00'N 52°10,05'W

	Tilføj nummer ved båken <i>Add number at the beacon</i>	601	64°07,75'N 52°01,45'W
		602	64°08,95'N 52°02,70'W
		607	64°12,80'N 52°09,20'W
		610	64°18,25'N 52°10,80'W
		611	64°19,01'N 52°11,09'W
		613	64°20,30'N 52°10,60'W
		615	64°21,55'N 52°11,02'W
		616	64°22,90'N 52°11,00'W
		618	64°25,30'N 52°11,20'W
		621	64°27,20'N 52°11,25'W
		622	64°27,60'N 52°11,75'W
		623	64°28,10'N 52°11,25'W
		626	64°30,40'N 52°08,90'W <i>(40/956 og 40/957 2002)</i>
<b>332</b> 1330	<b>Indsejlingen til Færingehavn</b> Tilføj nummer ved båken <i>Add number at the beacon</i>	531	63°38,05'N 51°33,30'W
		532	63°38,80'N 51°32,80'W
		533	63°38,82'N 51°32,75'W
		534	63°40,10'N 51°33,80'W
		535	63°42,10'N 51°35,00'W <i>(40/956 2002)</i>
<b>333</b> 1331	<b>Godthåb</b> Ret båken til $\perp$ og tilføj nummer ved båken som anført. <i>Amend the beacon to <math>\perp</math> and add number at the beacon as stated</i>	603	64°09,20'N 52°03,70'W
		604	64°09,42'N 52°05,25'W
		605	64°10,38'N 52°05,81'W
		606	64°11,01'N 52°05,75'W
	Tilføj nummer ved båken <i>Add number at the beacon</i>	602	64°08,95'N 52°02,70'W <i>(40/956 og 40/957 2002)</i>
<b>334</b> 1350	<b>Færingehavn</b> Tilføj nummer ved båken <i>Add number at the beacon</i>	535	63°42,10'N 51°35,00'W <i>(40/956 2002)</i>
<b>335</b> 1352	<b>Plan Napásoq</b> Tilføj medfølgende udsnit med korrigeret bredde – skala. <i>Insert enclosed extract with corrected latitude scale.</i>		<i>(KMS, 4. oktober 2002)</i>



Kort/Chart 1352. Udsnit/Extract Plan Napassog

Søkortrettelser/Chart Corrections 40/2002

336  
1352

**Ivigssuartôq ESE**  
Rettelsen i Søkortrettelser nr. 39/317  
2002 gælder for planen Napássoq.  
*The correction in Chart Corrections  
No 39/317 2002 applies to the plan  
Napássoq.*

(KMS, 4. oktober 2002)

## Havnelodserne

***Den danske Havnelods –  
Erhvervshavne – 2002***

***Havnelodsen Sydlige Kattegat  
og Isefjord – 2001***

**Side 49 – Bogense Havn**

Udtag Siren(1)30s på 55°34,22'N  
10°04,59'E

**Side 17 – Bogense Havn**

Udtag Siren(1)30s på 55°34,22'N  
10°04,59'E

**Side 50**

Udtag afsnittet **Tågesignal.**

(40/945 2002)

**Side 18**

Udtag afsnittet **Tågesignal.**

(40/945 2002)

Søkortrettelser / *Chart Corrections*  
på Internet  
<http://www.kms.dk>

---

"Søkortrettelser" indeholder de officielle rettelser til danske, grønlandske og færøske søkort, de danske søsportskort samt "Den danske Havnelods, Erhvervshavne" og de regionale havnelodser. "Søkortrettelser" fås i abonnement og udsendes desuden som bilag til Efterretninger for Søfarende (E.f.S.). Ved henvisninger til flere søkort i forskellig målestok nævnes kortet i største skala først og rettelserne er beskrevet, som den bør udføres i dette kort. Oplysningerne i parentes efter rettelserne refererer til E.f.S. (nr.-løbenr./år) eller anden kilde. Abonnement på "Søkortrettelser" kan tegnes for et kalenderår ved henvendelse til: Kort & Matrikelstyrelsen, Detailhandelskontoret, Rentemestervej 8, 2400 København NV, Telefon: 35 87 50 50 lokal 5304, Telefax: 35 87 50 68. E-mail: [kms@kms.dk](mailto:kms@kms.dk). Pris for levering i 2002 kr. 88,- inkl. moms.

"Chart Corrections" contain the official corrections to the Danish, the Greenlandic and the Faeroese charts and the Danish small craft chart series. "Chart Corrections" are only available as a subscription. Furthermore, they are annexed "Efterretninger for Søfarende" (Danish N. t. M.). When referring to several charts of different scales, the largest scale chart is mentioned first, and instructions for the correction of this chart are given. The figures in the brackets after the corrections refer to Danish N.t.M. (No/serial No/year) or other source. For orders or enquiries about subscription please contact: Kort & Matrikelstyrelsen, Retail Business Department, Rentemestervej 8, 2400 København NV. Tel.: + 45 35 87 50 50, ext. 5304, Fax: + 45 35 87 50 68. E-mail: [kms@kms.dk](mailto:kms@kms.dk). Price for subscription in 2002 DKK 88,-.

---

© Kort & Matrikelstyrelsen 2002

Gengivelse er tilladt med tydelig kildeangivelse. Havneplaner mærket "© Kort & Matrikelstyrelsen" må ikke gengives eller reproducere medmindre der foreligger skriftlig tilladelse hertil.