



SØKORTRETTELSER 39

CHART CORRECTIONS

Rettelse nr. / Correction No 310 - 318

© Kort & Matrikelstyrelsen
ISSN 0905-1481

Kort / Chart	Rettelse nr. / Correction No	Kort / Chart	Rettelse nr. / Correction No
92 (INT 1300)	310	1352	317
100	310, 311, 313	1451	318
101 (INT 1301)	310, 312	S 110	310
102 (INT 1302)	311, 313	S 110 Plan	312
103 (INT 1303)	314	S 201	310
112 (INT 1380)	311	S 201 Plan	312
123	312	S 204	313
129	313	S 205	311
131 (INT 1331)	313	S 216	311
152 (INT 1373)	314	S 301	313
155	315	S 319 Plan	316
160	316	S 405	314
195	314	S 420	315

Rettelse nr. / Correction No.*Kort / Chart***310***101 (INT 1301)**100**92 (INT 1300)**S 110**S 201***Skagens Rev E. Rute T**

Tilføj med dybde 30,2 m

Insert with depth 30,2 m

57°45,334'N 10°47,279'E

Tilføj med dybde 31,4 m

Insert with depth 31,4 m

57°45,555'N 10°47,395'E

(39/934 2002)









311*112 (INT 1380)**102 (INT 1302)**100**S 205**S 216***Issehoved Flak NE**

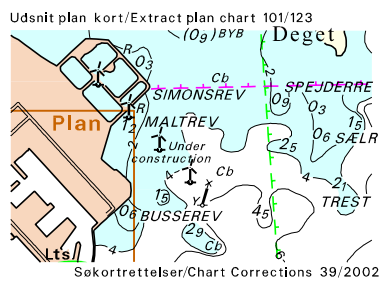
Tilføj med dybde 22,2 m

Insert with depth 22,2 m

56°02,655'N 10°39,481'E

(39/930 2002)

312 123, plan 101 (INT 1301), plan S 110 Plan S 201 Plan	Frederikshavn E Tilføj / Insert		1) 57°26,519'N 10°33,923'E 2) 57°26,630'N 10°33,728'E 3) 57°26,742'N 10°33,532'E 4) 57°26,854'N 10°33,336'E
			5) ca.57°26,44'N 10°34,00'E
	Vindmøllerne er under etablering, se medfølgende udsnit. <i>The windmotors are under construction, see the enclosed extract.</i>		
			(39/933 og FRV 25. sept. 2002)
313 129 131 (INT 1331) 102 (INT 1302) 100 S 204 S 301	Nakkehoved Fyr NE Tilføj med dybde 18,9 m Insert with depth 18,9 m		56°08,705'N 12°22,445'E
			(39/922 2002)
314 152 (INT 1373) 195 103 (INT 1303) S 405	Vejsnæs Nakke SV Tilføj med dybde 29,1 m Insert with depth 29,1 m		54°47,83'N 10°22,75'E
			(39/917 2002)
315 155 S 420	Kær Vig NW Udtag den 170 m lange bådebro Delete the 170 m long boat pier		ca. 54°56,73'N 9°45,68'E
			(Sønderborg Havn, 5. sept. 2002)
316 160, plan S 319 Plan	Skælskør Havn SW Tilføj / Insert		55°14,949'N 11°16,841'E
			(39/926 2002)
317 1352	Ivigssuartôq ESE Tilføj / Insert		ca. 150 m i retning 75° fra øens S-ende. <i>approximately 150 m in direction 75° from the south end of the island.</i>
			(39/939 2002)
318 1451	Holsteinsborg. Nuliata nuâ Udtag / Delete		66°56,94'N 53°41,16'W
			66°56,86'N 53°41,16'W
			(39/938 2002)



UDGIVELSER / PUBLICATIONS**Nyt kort udkommet / New chart published**

Nyt kort 104, Østersøen, Femern Bælt - Sundet. 1. udgave, september 2002. 1: 200 000.

Rammer for det nye kort:

53°57,50'N – 55°44,00'N

11°20,00'E – 13°24,00'E

New chart 104, Østersøen, Femern Bælt - Sundet. 1st edition. September 2002. 1:200 000.

Limits of the chart, see above.

Havnelodserne***Havneoplysninger for Færøerne*****Side 23 – Húsavík**

Forlæng pieren 28 m mod NNW. Ved kajen på pierens W-side tilføjes en sten 20 m S for N-enden af kajen. Dybden over stenen er 2,5 m

(39/940 2002)

Søkortrettelser / *Chart Corrections*
på Internet
<http://www.kms.dk>

"Søkortrettelser" indeholder de officielle rettelselser til danske, grønlandske og færøske søkort, de danske søsportskort samt "Den danske Havnelods, Erhvervshavn" og de regionale havnelodser. "Søkortrettelser" fås i abonnement og udsendes desuden som bilag til Efterretninger for Søfarende (E.f.S.). Ved henvisninger til flere søkort i forskellig målestok nævnes kortet i største skala først og rettelsen er beskrevet, som den bør udføres i dette kort. Oplysningerne i parentes efter rettelselserne refererer til E.f.S. (nr.-løbenr./år) eller anden kilde. Abonnement på "Søkortrettelser" kan tegnes for et kalenderår ved henvendelse til: Kort & Matrikelstyrelsen, Detailhandelskontoret, Rentemestervej 8, 2400 København NV, Telefon: 35 87 50 50 lokal 5304, Telefax: 35 87 50 68. E- mail: kms@kms.dk. Pris for levering i 2002 kr. 88,- inkl. moms.

"Chart Corrections" contain the official corrections to the Danish, the Greenlandic and the Faeroese charts and the Danish small craft chart series. "Chart Corrections" are only available as a subscription. Furthermore, they are annexed "Efterretninger for Søfarende" (Danish N. t. M.). When referring to several charts of different scales, the largest scale chart is mentioned first, and instructions for the correction of this chart are given. The figures in the brackets after the corrections refer to Danish N.t.M. (No/serial No/year) or other source. For orders or enquiries about subscription please contact: Kort & Matrikelstyrelsen, Retail Business Department, Rentemestervej 8, 2400 København NV. Tel.: + 45 35 87 50 50, ext. 5304, Fax: + 45 35 87 50 68. E- mail: kms@kms.dk. Price for subscription in 2002 DKK 88,- .

© Kort & Matrikelstyrelsen 2002

Gengivelse er tilladt med tydelig kildeangivelse. Havneplaner mærket "© Kort & Matrikelstyrelsen" må ikke gengives eller reproduceres medmindre der foreligger skriftlig tilladelse hertil.