



SØKORTRETTELSER 32

CHART CORRECTIONS

Rettelse nr. / Correction No 234 - 241

© Kort & Matrikelstyrelsen
ISSN 0905-1481

Kort / Chart	Rettelse nr. / Correction No	Kort / Chart	Rettelse nr. / Correction No
84	234	1415	241
93 (INT 1044)	235	1450	241
131 (INT 1331)	236, 237, 239	C	240
132 (INT 1332)	238, 239	F	240
133 (INT 1333)	238, 239	S 302	236
134 (INT 1334)	239	S 303	239
180	240	S 303 Plan A	238, 239
1400	241	S 323	239

Rettelse nr. / Correction No.

Kort / Chart

23484, plan
Vestmannasund**Egilsnæs W, Stiggjur S og****Vestmanna**Tilføj i områderne inden for en linie
mellem 1) – 5), 6) – 8) og 9) – 13)

Afm.

*Insert in the areas within a line**joining 1) - 5), 6) - 8) and 9) - 13)*

Afm.

1) ca. 62°08,09'N 7°10,27'W,
kyst / coast

2) 62°08,144'N 7°10,379'W

3) 62°08,445'N 7°10,170'W

4) 62°08,457'N 7°10,054'W

5) ca. 62°08,33'N 7°09,82'W,
kyst / coast6) ca. 62°08,65'N 7°10,57'W,
kyst / coast

7) 62°08,494'N 7°10,720'W

8) 62°08,53'N 7°11,15'W,
ramme/border9) ca. 62°08,47'N 7°09,76'W,
kyst / coast

10) 62°08,590'N 7°10,000'W

11) 62°08,651'N 7°10,026'W




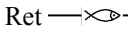
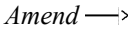
12) 62°08,964'N 7°09,808'W

13) ca. 62°08,97'N 7°09,64'W,
kyst / coast

Tilføj / Insert

Afm.

62°08,885'N 7°10,295'W
(32/768 2002 og Landsverk-
frødingurin, 4. december 2001)

- 235**
93 (INT 1044) **Lille Fisker Banke W**
Tilføj / Insert ++ PA ca. 56°50,7'N 5°58,2'E
(32/765 2002)
- 236**
131 (INT 1331) **Nivå Havn NNE**
S 302 Tilføj / Insert  Obstn 55°56,919'N 12°31,980'E
(32/755 2002)
- 237**
131 (INT 1331) **Note DROGDEN**
Tilføj efter eksisterende tekst:
Skibe og skibe med slæb, hvis højde over vandoverfladen overstiger 35 m, skal 30 minutter før passage af Drogden gravevæde rende via Lyngby Radio anmelde passagen til kontrolløret i Københavns Lufthavn, Kastrup. Afgivelse af meldingen er afgiftsfri.
- Insert after existing text:*
Ships (including those with a tow) whose air draught exceeds 35 metres shall report to the control tower at Copenhagen Airport, Kastrup via Lyngby Radio 30 minutes before passing the dredged channel through Drogden. The transmission of the report is free of charge.
(32/769-2002 og KMS, 6. august 2002)
- 238**
133 (INT 1333) **Note DROGDEN**
132 (INT 1332) Ret 2 timer til 30 minutter
S 303 Plan A Amend 2 hours to 30 minutes
(32/769 2002)
- 239**
134 (INT 1334) **Middegrund W**
133 (INT 1333) Ret / Amend  R 55°41,665'N 12°38,425'E
132 (INT 1332) til / to Fl(2)R.5s  R
131 (INT 1331) S 303
S 303 Plan A
S 323
(32/757 2002)
- 240**
180 **Farvandet mellem Bornholm og Polen**
C Ret  Danmark / Polen 1) ca. 54°32,2'N 14°38,2'E
F mellem 1) og 2) til 2) ca. 55°21,3'N 16°30,5'E
Danmark EEZ (Kort 1, IN 47)
- Amend  Danmark / Polen between 1) and 2) to **Danmark EEZ** (INT 1, IN 47)*
(Udenrigsministeriets bekendtgørelse nr. 613 af 19. juli 2002)

241 **Ukîvik**
1450, plan Sydbay Ret / Amend Fl(2)10s 90m 11M
1415 (1.8. – 15.5.)
1400
til / to Fl.5s 90m 6M

67°13,23'N 53°55,02'W

(32/767 2002)

Havnelodserne

Den danske Havnelods, Erhvervshavne – 2002

Side 563 – Bekendtgørelse om tilkaldelse af lods m.v.

Overskrift, indledning og §1 erstattes af:

Farvandsvæsenets bekendtgørelse nr. 562 af 4. juli 2002

I medfør af lodslovens § 7, stk. 4, og § 23, stk. 2, jf. lovbekendtgørelse nr. 529 af 4. august 1989, fastsættes:

§ 1. Bestilling af lods ved danske lodsstationer sker til det pågældende lodseri med de varsler, som er anført i § 2. Bestillingen skal indeholde oplysning om:

- 1) skibets navn, kaldesignal og IMO-nummer,
- 2) skibets bruttotonnage, længde, bredde og dybgang,
- 3) skibets forventede ankomst-tidspunkt til det sted, hvorfra lodsningen ønskes,
- 4) skibets fart, og
- 5) det sted, hvortil lodsning ønskes.

§7 erstattes af:

Overtrædelse af §§ 3-6 straffes med bøde.

(32/770 2002)

Søkortrettelser / *Chart Corrections*
på Internet
<http://www.kms.dk>

"Søkortrettelser" indeholder de officielle rettelser til danske, grønlandske og færøske søkort, de danske søsportskort samt "Den danske Havnelods, Erhvervshavn" og de regionale havnelodser. "Søkortrettelser" fås i abonnement og udsendes desuden som bilag til Efterretninger for Søfarende (E.f.S.). Ved henvisninger til flere søkort i forskellig målestok nævnes kortet i største skala først og rettelserne er beskrevet, som den bør udføres i dette kort. Oplysningerne i parentes efter rettelserne refererer til E.f.S. (nr.-løbenr./år) eller anden kilde. Abonnement på "Søkortrettelser" kan tegnes for et kalenderår ved henvendelse til: Kort & Matrikelstyrelsen, Detailhandelskontoret, Rentemestervej 8, 2400 København NV, Telefon: 35 87 50 50 lokal 5304, Telefax: 35 87 50 68. E-mail: kms@kms.dk. Pris for levering i 2002 kr. 88,- inkl. moms.

"Chart Corrections" contain the official corrections to the Danish, the Greenlandic and the Faeroese charts and the Danish small craft chart series. "Chart Corrections" are only available as a subscription. Furthermore, they are annexed "Efterretninger for Søfarende" (Danish N. t. M.). When referring to several charts of different scales, the largest scale chart is mentioned first, and instructions for the correction of this chart are given. The figures in the brackets after the corrections refer to Danish N.t.M. (No/serial No/year) or other source. For orders or enquiries about subscription please contact: Kort & Matrikelstyrelsen, Retail Business Department, Rentemestervej 8, 2400 København NV. Tel.: + 45 35 87 50 50, ext. 5304, Fax: + 45 35 87 50 68. E-mail: kms@kms.dk. Price for subscription in 2002 DKK 88,- .

© Kort & Matrikelstyrelsen 2002

Gengivelse er tilladt med tydelig kildeangivelse. Havneplaner mærket "© Kort & Matrikelstyrelsen" må ikke gengives eller reproduceres medmindre der foreligger skriftlig tilladelse hertil.