



# SØKORTRETTELSE 13






## CHART CORRECTIONS

Rettelse nr. / Correction No 89- 92

© Kort & Matrikelstyrelsen  
ISSN 0905-1481

Kort / Chart	Rettelse nr. / Correction No	Kort / Chart	Rettelse nr. / Correction No
109 (INT 1449)	89	S306	91
116	90	S308	91
188	91	S323	92

Rettelse nr. / Correction No.  
Kort / Chart

<b>89</b> 109 (INT1449), plan	<b>Nykøbing Mors Havn</b> Forlæng dækmolen som vist på medfølgende udsnit. <i>Extend the breakwater as shown on the enclosed extract.</i>		56°47,50'N 8°52,10'E  (13/378 2002)
<b>90</b> 116, plan	<b>Hundested Havn</b> Ret / Amend til / to	Færgehavn Trafikhavn	ca. 55°57,6'N 11°50,7'E  (Hundested Havn 21. marts 2002)
<b>91</b> 188 S306 S308	<b>Rügen N</b> Udtag / Delete ○ <sup>Wk</sup> med dybde/with depth 18 m ○ <sup>Wk</sup> med dybde/with depth 30 m	 	54°41,15'N 13°26,75'E 54°40,05'N 13°29,50'E 54°35,95'N 13°00,35'E 54°55,10'N 13°12,00'E
	Tilføj med dybde 24,8 m <i>Insert with depth 24,8 m</i>		54°44,61'N 13°03,18'E
	Tilføj # med dybde 44 m <i>Insert # with depth 44 m</i>		54°56,39'N 13°11,11'E  (Tysk kort 162)
<b>92</b> S323	<b>Kalkbrænderihavnen</b> Ret / Amend til / to	 	ca. 55°42,8'N 12°35,4'E  (KMS 19. marts 2002)

## UDGIVELSER / PUBLICATIONS

### DANMARK

**Ajourførte optryk udkommet / Updated reprints published:**

Trykt marts / Printed March 2002

Kort / Chart : 93 (INT 1044) og 127 (INT 1372).

**Ajourførte optryk udkommer / Updated reprints to be published:**

Følgende ajourførte optryk forventes udgivet medio maj 2002 :

*Following updated reprints are expected to be published mid May 2002.*

Kort / Chart : 102 (INT 1302), 112 (INT 1380), 113, 114 (INT 1377), 115, 116, 118, 122, 160, 190 og 195.

### GRØNLAND

**Ajourførte optryk udkommet / Updated reprints published:**

Trykt marts / Printed March 2002

Kort / Chart : 1250 og 1314

## Havnelodserne

### *Den danske Havnelods, Erhvervshavne – 2002*

#### **Side 204 – Hundested Havn**

I afsnittet **Havnen** og **Største skibe** rettes ”Færgehavn” til ”Trafikhavn”.

#### **Side 206**

”Færgehavn” rettes til ”Trafikhavn”  
(*Hundested Havn 21. marts 2002*)

#### **Side 345 – Nykøbing Mors**

Mole forlænges, se medfølgende udsnit.  
(*13/378 2002*)

### *Havnelodsen Sydlige Kattegat og Isefjord – 2001*

#### **Side 110 – Hundested Havn**

I afsnittet **Havnen** og **Største skibe** rettes ”Færgehavn” til ”Trafikhavn”.

#### **Side 112**

”Færgehavn” rettes til ”Trafikhavn”  
(*Hundested Havn 21. marts 2002*)

### *Havnelodsen Jyllands Vestkyst og Limfjorden – 2001*

#### **Side 18 – Amtoft Havn**

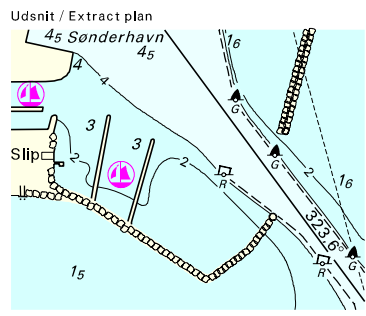
Afsnittet **Dybder** rettes til:  
Dybden i indsejlingen er 2,5 m. Se i øvrigt plan.

#### **Side 19**

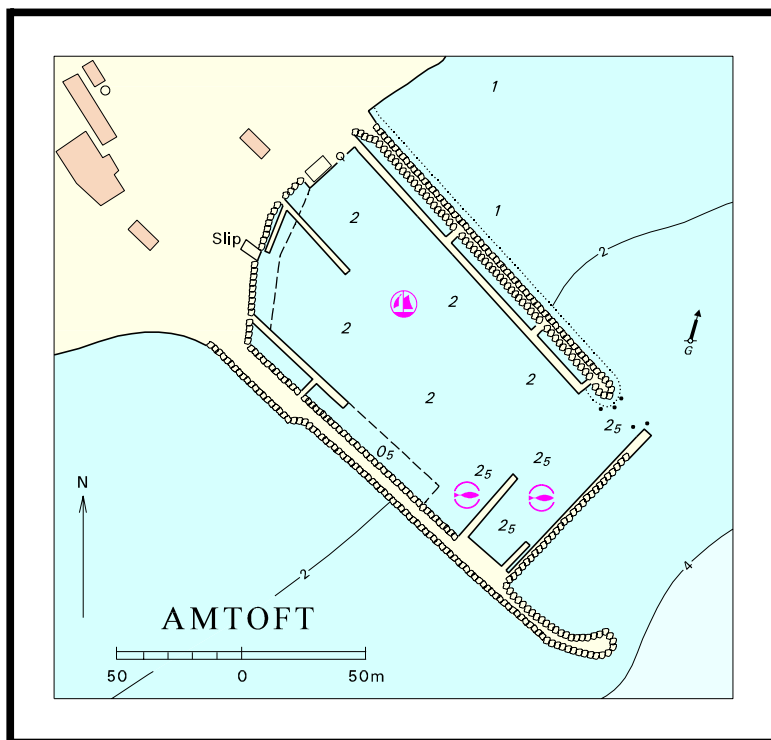
Erstat planen med medfølgende plan.  
(*Amtoft Havn 17. marts 2002*)

#### **Side 133 – Nykøbing Mors**

Mole forlænges. Se medfølgende udsnit.  
(*13/378 2002*)



Søkortrettelser / Chart Corrections 13/2002



Søkortrettelser / *Chart Corrections*  
på Internet  
<http://www.kms.dk>

---

"Søkortrettelser" indeholder de officielle rettelser til danske, grønlandske og færøske søkort, de danske søsportskort samt "Den danske Havnelod, Erhvervshavn" og de regionale havnelodser. "Søkortrettelser" fås i abonnement og udsendes desuden som bilag til Efterretninger for Søfarende (E.f.S.). Ved henvisninger til flere søkort i forskellig målestok nævnes kortet i største skala først og rettelserne er beskrevet, som den bør udføres i dette kort. Oplysningerne i parentes efter rettelserne refererer til E.f.S. (nr.-løbenr./år) eller anden kilde. Abonnement på "Søkortrettelser" kan tegnes for et kalenderår ved henvendelse til: Kort & Matrikelstyrelsen, Detailhandelskontoret, Rentemestervej 8, 2400 København NV, Telefon: 35 87 50 50 lokal 5304, Telefax: 35 87 50 68. E-mail: [kms@kms.dk](mailto:kms@kms.dk). Pris for levering i 2002 kr. 88,- inkl. moms.

"Chart Corrections" contain the official corrections to the Danish, the Greenlandic and the Faeroese charts and the Danish small craft chart series. "Chart Corrections" are only available as a subscription. Furthermore, they are annexed "Efterretninger for Søfarende" (Danish N. t. M.). When referring to several charts of different scales, the largest scale chart is mentioned first, and instructions for the correction of this chart are given. The figures in the brackets after the corrections refer to Danish N.t.M. (No/serial No/year) or other source. For orders or enquiries about subscription please contact: Kort & Matrikelstyrelsen, Retail Business Department, Rentemestervej 8, 2400 København NV. Tel.: + 45 35 87 50 50, ext. 5304, Fax: + 45 35 87 50 68. E-mail: [kms@kms.dk](mailto:kms@kms.dk). Price for subscription in 2002 DKK 88,- .

---

© Kort & Matrikelstyrelsen 2002

Gengivelse er tilladt med tydelig kildeangivelse. Havneplaner mærket "© Kort & Matrikelstyrelsen" må ikke gengives eller reproduceres medmindre der foreligger skriftlig tilladelse hertil.