



SØKORTRETTELSESR

7

CHART CORRECTIONS

Rettelse nr. / Correction No 83 - 92

© Kort & Matrikelstyrelsen
ISSN 0905-1481

| Kort / Chart | Rettelse nr. / Correction No | Kort / Chart | Rettelse nr. / Correction No |
|----------------|------------------------------|----------------|------------------------------|
| 92 (INT 1300) | 84, 85 | 144 | 88 |
| 95 (INT 1451) | 83 | 151 (INT 1375) | 89 |
| 100 | 84, 85 | 152 (INT 1373) | 89 |
| 101 (INT 1301) | 84, 85 | 180 | 91 |
| 103 (INT 1303) | 90, 91, 92 | 186 | 90, 91, 92 |
| 109 (INT 1449) | 86 | 195 | 92 |
| 118 | 87 | 196 | 91, 92 |




Rettelse nr. / Correction No.







Kort / Chart

83 **Esbjerg Havn**
 95(INT 1451) Udtag / Delete Silo ○ ca. 55°28,2'N 8°26,0'E
 (R Lts) (7/286 2001)

84 **Nidingen - Fladen Fyr**
 101(INT 1301), Udtag kablet (ude af brug) mellem 1) ca. 57°18,3'N 11°54,6'E,
 100, 1) og 2). Nidingen
 92(INT 1300) Delete the disused cable joining 1) 2) ca. 57°12,9'N 11°49,7'E,
 and 2). Fladen Fyr
 (7/278 2001)

85 **Tannis Bugt**
 101(INT 1301), Tilføj med dybde 15 m 57°42,39'N 10°20,41'E
 100, Insert with depth 15 m ○^{Wk}
 92(INT 1300) (7/281 2001)

86 **Dråby Vig S**
 109(INT 1449) Tilføj  i området begrænset af en
 linie mellem 1)-4). 1) 56°50,36'N 8°50,81'E
 Insert  in the area bounded by a
 line joining 1)-4) 2) 56°50,00'N 8°50,97'E
 Tilføj på / Insert in 1)-4)  Y 3) 56°50,00'N 8°51,29'E
 4) 56°50,36'N 8°51,13'E
 (7/280 2001)

- 87**
118 **Østskov Bro S - Eskilsø**
Tilføj mellem 1) og 2) 1) 55°44,068'N
Insert joining 1) and 2)  12°03,855'E
2) 55°44,069'N
12°04,147'E
(7/277 2001)
- 88**
144 **Nakskov**
Erstat planen med medfølgende nye
plan.
*Replace the plan by enclosed new
plan.*
(KMS, 12. februar 2001)
- 89**
151(INT 1375),
152(INT 1373) **Nørrefjord**
Tilføj / *Insert* (1.4-15.11  RW 55°11,01'N 10°06,45'E
55°10,67'N 10°07,00'E
55°10,47'N 10°06,97'E
(7/275 2001)
- 90**
186,
103(INT 1303) **Neustädter Bucht**
Udtag med dybde 17,5 m ca. 54°03,5'N 10°49,6'E
Delete with depth 17,5 m  **90**
Tilføj med dybde 15,2 m 54°03,69'N 10°49,97'E
Insert with depth 15,2 m 
(7/271 2001)
- 91**
196, 186,
103(INT 1303),
180 **Femer Bælt. KO 6 / T 63**
Ret / *Amend* LFl.5,5s 54°35,90'N 11°08,90'E
til / *to* Oc.4s
Ref. Søkortrettelser/
Chart Corrections 1-2/16 2001
(7/270 2001)
- 92**
196,195,186,
103(INT 1303) **Kieler Bucht**
Tilføj med dybde 13,8 m 54°27,08'N 10°40,67'E
Insert with depth 13,8 m 
Tilføj med dybde 11,2 m 54°29,56'N 10°31,11'E
Insert with depth 11,2 m 
(7/272 2001)

UDGIVELSER / PUBLICATIONS

Ajourførte optryk / Updated reprints:

Trykt februar / *printed February 2001*

Kort / *Chart*: 101 (INT 1301), 115, 117, 122, 124, 128 (INT 1379), 129, 141 (INT 1370),
142 (INT 1368), 151 (INT 1375), 154, 158 (INT 1378), 161, 171, 172 og 189 (INT 1336)

Havnelodserne

Den danske Havnelods, Trafik- og større fiskerihavne - 1999

Side 80 - ESBJERG

Planen:

ca. 55°28,2'N 8°26,0'E

Udtag Silo[○] (R Lts).

(7/286 2001)

Side 310 - NAKSKOV

Erstat planen med medfølgende nye

plan.

(KMS, 12. februar 2001)

Havnelodsen Smålandsfarvandet og Østersøen - 2000

Side 112 - NAKSKOV

Erstat planen med medfølgende nye

plan.

(KMS, 12. februar 2001)

Havnelodsen Jyllands Vestkyst og Limfjorden - 2001

Side 33 - Esbjerg

ca. 55°28,2'N 8°26,0'E

Udtag Silo[○] (R Lts).

(7/286 2001)

Søkortrettelser / *Chart Corrections*
på Internet
<http://www.kms.dk>

"Søkortrettelser" indeholder de officielle rettelser til danske, grønlandske og færøske søkort, de danske søsportskort samt "Den danske Havnelods", de regionale havnelodser og "Waypoints i danske farvande". "Søkortrettelser" fås i abonnement og udsendes desuden som bilag til Efterretninger for Søfarende (E.f.S.). Ved henvisninger til flere søkort i forskellig målestok nævnes kortet i største skala først og rettelserne er beskrevet, som den bør udføres i dette kort. Oplysningerne i parentes efter rettelserne refererer til E.f.S. (nr.-løbenr./år) eller anden kilde. Abonnement på "Søkortrettelser" kan tegnes for et kalenderår ved henvendelse til: Kort & Matrikelstyrelsen, Detailhandelskontoret, Rentemestervej 8, 2400 København NV, Telefon: 35 87 50 50 lokal 5304, Telefax: 35 87 50 68. E- mail: kms@kms.dk Pris for levering i 2001 kr. 85,- inkl. moms.

"Chart Corrections" contain the official corrections to the Danish, the Greenlandic and the Faeroese charts and the Danish pleasure craft chart series. "Chart Corrections" are only available as a subscription. Furthermore, they are annexed "Efterretninger for Søfarende" (Danish N. t. M.). When referring to several charts of different scales, the largest scale chart is mentioned first, and instructions for the correction of this chart are given. The figures in the brackets after the corrections refer to Danish N.t.M. (No/serial No/year) or other source. For orders or enquiries about subscription please contact: Kort & Matrikelstyrelsen, Retail Business Department, Rentemestervej 8, 2400 København NV. Tel.: + 45 35 87 50 50, ext. 5304, Fax: + 45 35 87 50 68. E- mail: kms@kms.dk Price for ' subscription in 2001 DKK 85,-.

© Kort & Matrikelstyrelsen 2001

Gengivelse er tilladt med tydelig kildeangivelse. Havneplaner mærket "© Kort & Matrikelstyrelsen" må ikke gengives eller reproduceres medmindre der foreligger skriftlig tilladelse hertil.

