



# SØKORTRETTELSESR

## CHART CORRECTIONS

# 6

Rettelse nr. / Correction No 71 - 82

© Kort & Matrikelstyrelsen  
ISSN 0905-1481

Kort / Chart	Rettelse nr. / Correction No	Kort / Chart	Rettelse nr. / Correction No
110	71, 72, 73, 74, 75	132 (INT 1332)	78, 79
112 (INT 1380)	76	133 (INT 1333)	79, 80
122	71, 72	152 (INT 1373)	81, 82
128 (INT 1379)	77	195	82
131 (INT 1331)	80		

Rettelse nr. / Correction No.  
Kort / Chart71  
110, 122**Mariager Fjord indsejling**Flyt fra 1) til 2)  
*Move from 1) to 2)*

1) 56°43,04'N 10°25,27'E  
 2) 56°43,021'N 10°25,111'E  
 (6/260 2001)

72  
110, 122**Mariager Fjord**











Flyt fyrene til justerede positioner 1) og 2). Fyrene lyser overet i pejling 261,9°.  
 Ret flammehøjden på 1) til 24 m.  
*Move the lights to adjusted positions 1) and 2). The lights are in line in bearing 161,9°. Amend the elevation of the light in 1) to 24 m.*

1) 56°42,539'N 10°19,303'E  
 Iso. 4s  
 2) 56°42,655'N 10°20,769'E  
 Iso. 2s

Flyt fyrene til justerede positioner 3) og 4). Ret flammehøjden på 3) til 9m og på 4) til 5 m.  
*Move the lights to adjusted positions 3) og 4). Amend the elevation of the light in 3) to 9 m and in 4) to 5 m.*

3) 56°42,068'N 10°19,425'E  
 Iso. G.4s  
 4) 56°42,138'N 10°19,615'E  
 Iso. G.2s

(6/261 2001)

<b>73</b> 110	<b>Treskelbakke Holm NE</b> Tilføj / Insert	R 	56°42,655'N 10°14,412'E (6/262 2001)
<b>74</b> 110	<b>H. J. Hansen A/S Bro S</b> Tilføj / Insert	R 	56°41,821'N 10°03,383'E 56°41,860'N 10°03,393'E (6/263 2001)
<b>75</b> 110	<b>Hobro E</b> Udtag mellem 1) og 2) Delete joining 1) and 2) → → → →		1) ca. 56°38,8'N 9°49,8'E 2) ca. 56°38,7'N 9°50,0'E (6/264 2001)
<b>76</b> 112(INT 1380)	<b>Vejlby Hage SE og Mols Hoved S</b> Tilføj sten med dybden 1,5 m og PA Insert rock with depth 1,5 m and PA		ca. 56°11,85'N 10°17,25'E ca. 56°09,47'N 10°24,10'E (6/259 2001)
<b>77</b> 128(INT 1379)	<b>Nekselø E og NW</b> Tilføj / Insert (1.4-15.11)  Y		55°47,07'N 11°17,97'E 55°47,03'N 11°17,98'E
	Udtag / Delete (1.4-15.11)  Y		55°47,66'N 11°16,73'E (6/257 2001)
<b>78</b> 132(INT 1332)	<b>Mosedede Havn</b> Tilføj mellem 1) og 2) Insert joining 1) and 2) → → → →		55°34,23'N 12°17,28'E 55°34,01'N 12°17,83'E (KMS, 5. februar 2001)
<b>79</b> 133(INT 1333), 132(INT 1332)	<b>Saltholm E og W</b> Udtag / Delete  Y		ca. 55°40,1'N 12°42,4'E
	4 stager / 4 spar buoys  Y		ca. 55°39,8'N 12°43,2'E
	2 stager / 2 spar buoys  Y		ca. 55°38,5'N 12°42,7'E
	 Y		ca. 55°38,7'N 12°49,8'E (6/253 2001)
<b>80</b> 133(INT 1333), 131(INT 1331)	<b>Middelgrund N</b> Flyt fra 1) til 2) Move from 1) to 2)		1) ca. 55°44,5'N 12°40,9'E 2) 55°45,00'N 12°41,00'E (FRV, december 2000)
<b>81</b> 152(INT 1373)	<b>Avernakø Bådehavn NE</b> Tilføj / Insert	 G	55°02,48'N 10°15,50'E (6/254 2001)

**82**152(INT 1373),  
195**Geltinger Bucht E**Ret begrænsningen af Vildtreserva-  
tet til at forløbe gennem 1)-6)  
*Amend the limit of the Nature Re-  
serve to a line joining 1)-6)*

1) 54°46,11'N 9°53,32'E

2) 54°46,20'N 9°53,10'E

3) 54°47,89'N 9°53,13'E

4) 54°48,18'N 9°54,03'E

5) 54°46,88'N 9°57,62'E

6) 54°46,68'N 9°57,48'E

*(Tysk kort / German chart 100)***Havnelodserne*****Havnelodsen Nordlige Kattegat -  
2001*****Side 49 - H.J.Hansen Hadsund**Under afsnittet **Afmærkning** tilføjes:  
Til brug for besejling af broen er udlagt  
2 røde stager S. for broen.*(6/263 2001)****Havnelodsen Lillebælt og Far-  
vandet syd for Fyn - 2000*****Side 19 - Avernakø Bådehavn**Under afsnittet **Afmærkning** tilføjes:  
SE for denne er udlagt en grøn stager,  
hvorfra havnen kan anløbes.*(6/254 2001)*

Søkortrettelser / *Chart Corrections*  
på Internet  
<http://www.kms.dk>

---

"Søkortrettelser" indeholder de officielle rettelser til danske, grønlandske og færøske søkort, de danske søsportskort samt "Den danske Havnelods", de regionale havnelodser og "Waypoints i danske farvande". "Søkortrettelser" fås i abonnement og udsendes desuden som bilag til Efterretninger for Søfarende (E.f.S.). Ved henvisninger til flere søkort i forskellig målestok nævnes kortet i største skala først og rettelserne er beskrevet, som den bør udføres i dette kort. Oplysningerne i parentes efter rettelserne refererer til E.f.S. (nr.-løbenr./år) eller anden kilde. Abonnement på "Søkortrettelser" kan tegnes for et kalenderår ved henvendelse til: Kort & Matrikelstyrelsen, Detailhandelskontoret, Rentemestervej 8, 2400 København NV, Telefon: 35 87 50 50 lokal 5304, Telefax: 35 87 50 68. E-mail: [kms@kms.dk](mailto:kms@kms.dk) Pris for levering i 2001 kr. 85,- inkl. moms.

"Chart Corrections" contain the official corrections to the Danish, the Greenlandic and the Faeroese charts and the Danish pleasure craft chart series. "Chart Corrections" are only available as a subscription. Furthermore, they are annexed "Efterretninger for Søfarende" (Danish N. t. M.). When referring to several charts of different scales, the largest scale chart is mentioned first, and instructions for the correction of this chart are given. The figures in the brackets after the corrections refer to Danish N.t.M. (No/serial No/year) or other source. For orders or enquiries about subscription please contact: Kort & Matrikelstyrelsen, Retail Business Department, Rentemestervej 8, 2400 København NV. Tel.: + 45 35 87 50 50, ext. 5304, Fax: + 45 35 87 50 68. E-mail: [kms@kms.dk](mailto:kms@kms.dk) Price for ' subscription in 2001 DKK 85,- .

---

© Kort & Matrikelstyrelsen 2001

Gengivelse er tilladt med tydelig kildeangivelse. Havneplaner mærket "© Kort & Matrikelstyrelsen" må ikke gengives eller reproducere medmindre der foreligger skriftlig tilladelse hertil.