



SØKORTRETTELSER 42





CHART CORRECTIONS

Rettelse nr. / Correction No 346 - 350

© Kort & Matrikelstyrelsen
ISSN 0905-1481

Kort / Chart	Rettelse nr. / Correction No	Kort / Chart	Rettelse nr. / Correction No
61	346	186	350
92 (INT 1300)	347, 349	187	350
93 (INT 1044)	346, 348	S106	346
94 (INT1411)	346	S109	347
100	349	S110	349
101 (INT 1301)	349		

Rettelse nr. / Correction No.
Kort / Chart

346	Horns Rev S		
61	Tilføj med dybde 15 m		55°24,50'N 7°44,83' E
94 (INT 1411)	Insert with depth 15 m		
93 (INT 1044)			
S106			(42/979 2001)
347	Hirtshals W og SW		
92 (INT 1300)	Flyt fra 1) til 2)		1) 57°34,65'N 9°24,64' E
S109	Move from 1) to 2) Fl(5)Y.20s  Y		2) 57°30,89'N 9°36,76' E
	Målestation		
	Recording Station		(42/977 2001)
348	Fife Oliefelt NW		
93 (INT1044)	Tilføj mellem 1) - 6)		1) 56°09,34'N 3°03,45'E
	Insert joining 1) - 6)		2) 56°05,02'N 3°05,96'E
	Tilføj teksten "Olie/Gas (See Note)"		3) 56°04,33'N 3°07,48'E
	ved ledningen.		4) 56°02,54'N 3°11,22'E
	Insert legend "Olie/Gas (See Note)"		5) 56°01,96'N 3°11,71'E
	along the pipeline.		6) 56°00,99'N 3°11,17'E
	Tilføj på 1)		
	Insert in 1)		(NtM 40/3932 2001)

349	Læsø W		
101 (INT 1301)	Tilføj mellem 1) – 8)	~~~~~	1) 57°15,05' N 10°32,99' E, kyst/coast, Lyngså E
100	Insert joining 1) – 8)		2) 57°15,32' N 10°34,91' E
92 (INT 1300)			3) 57°15,81' N 10°39,09' E
S110			4) 57°15,53' N 10°44,35' E
			5) 57°15,64' N 10°45,22' E
			6) 57°15,55' N 10°46,73' E
			7) 57°15,38' N 10°47,46' E
			8) 57°15,25' N 10°52,48' E, kyst/coast, Læsø W
			(42/974 2001)
350	Warnemünde N		
186	Tilføj / Insert	⬇	54°17' N 12°00' E
187			(NfS 41 2001)

Rettelser i 2001 til gældende udgaver af kort over færøske og grønlandske farvande
Corrections in 2001 to current editions of charts covering Faroese and Greenlandic Waters

Kort Chart	Søkortrettelser nr. Chart Corrections No	Kort Chart	Søkortrettelser nr. Chart Corrections No
Færøske		1310	13
<i>Faroese</i>		1313	3
81	25, 26, 35, 37	1331	13
82	24, 25, 37	1400	29
84	8, 16, 25, 30	1414	29
85	1-2, 38, 41	1415	29
		1416	8, 13
		1430	29
Grønlandske		1510	8, 13
<i>Greenlandic</i>		1512	1-2
1100	16	1513	1-2
1103	37	1700	3
1113	37	1710	3
1117	16	2000	26
1130	37	2310	37
1131	37	2351	37
1150	37	3000	13
1213	27		
1300	3, 4		

Rettelser i 2001 til gældende udgaver søkort over danske farvande
Corrections in 2001 to current editions of Charts covering Danish Waters

Kort <i>Chart</i>	Søkortrettelser nr. <i>Chart Corrections No</i>	Kort <i>Chart</i>	Søkortrettelser nr. <i>Chart Corrections No</i>
Danske <i>Danish</i>		Danske <i>Danish</i>	
60	3, 4, 10, 12, 18, 19, 20, 40	132	10, 13, 26, 28, 33, 34, 35, 37, 38
61	3, 12, 16, 26, 31, 42	133	10, 13, 19, 22, 25, 26, 28, 34, 35, 40
92	1-2, 3, 5, 7, 12, 14, 17, 19, 21, 26, 27, 31, 33, 40, 42	134	13, 22, 24, 25, 27, 28, 31, 33, 40, 41
93	10, 16, 17, 20, 24, 26, 31, 34, 39, 42	141	1-2, 12, 23, 28, 30, 31, 35
94	3, 4, 12, 26, 42	142	19, 32
95	3, 7, 12	143	4, 30, 35
99	4, 14, 37, 38	144	7, 19
100	3, 5, 7, 13, 17, 21, 23, 26, 27, 32, 34, 42	145	1-2, 30
101	7, 12, 17, 21, 27, 28, 31, 32, 34, 37, 42	151	4, 7, 9, 10, 11, 13, 18, 25, 28, 36
102	1-2, 3, 5, 11, 13, 14, 21, 23, 26, 28, 30, 32, 34	152	4, 5, 6, 7, 8, 10, 13, 15, 16, 17, 19, 22, 24, 25, 28, 29, 39
103	1-2, 4, 7, 9, 10, 15, 18, 19, 21, 22, 28, 29, 30, 32, 35, 36, 38	154	19, 37, 39
105	3, 4, 5, 8, 10, 29	155	13, 15, 19, 24
106	5, 8, 10, 28, 32	157	25, 36
107	4, 5, 8, 9, 10, 13, 35	158	9, 28, 29
108	1-2, 4, 8, 9, 10, 11, 20, 37	159	13
109	5, 7, 8, 11, 20, 24, 27, 29, 37	160	4, 13, 19, 30, 36
110	4, 6, 10, 17	161	12, 36, 37, 38
112	1-2, 6, 11, 12, 13, 21, 25, 27, 30, 32, 37, 41	162	32, 37, 38
113	4, 14, 34, 36	163	21, 33, 40
114	3, 11, 12, 14, 18, 25, 28, 32, 36	164	4, 9, 38
115	18	171	1-2, 15, 22, 26, 32, 34
116	4, 13, 30, 31, 32, 34, 41	172	4
117	4, 27, 31, 34, 41	180	1-2, 4, 7, 9, 19, 22, 31
118	7, 16, 26, 28	186	1-2, 4, 7, 11, 12, 14, 15, 21, 22, 25, 34, 37, 39, 41, 42
122	3, 4, 6, 17, 28, 32	187	1-2, 4, 15, 17, 25, 33, 37, 38, 41, 42
124	3, 5, 15, 23	188	1-2, 3, 11, 15, 16, 17, 19, 30, 33, 36, 37
127	1-2, 9, 25	189	3, 11, 22, 24, 30, 36, 40
128	1-2, 6, 21, 26, 27, 30, 37	190	4, 17
129	3, 4, 26	191	1-2, 4, 12, 14, 15, 17, 25, 37, 41
131	9, 10, 13, 14, 15, 19, 23, 24, 27, 28, 40	195	4, 6, 7, 9, 10, 13, 15, 16, 19, 21, 22, 28, 32
		196	12, 15, 21, 22, 39

Rettelser til kortene i Serie 1, Limfjorden, Skagerrak og Nordsøen, udgave 2001:
Corrections to the charts in Series 1, Limfjorden, Skagerrak og Nordsøen. Edition 2001:

15, 16, 17, 18, 19, 20, 24, 26, 27, 28, 29, 32, 33, 34, 37, 40, 42

Søkortrettelser / *Chart Corrections*
på Internet
<http://www.kms.dk>

Hvad angår søkortene over de danske farvande, kan du ved at klikke på **kort nr.** eller **titel** få rettelserne til hvert enkelt kort *siden sidste optryk*. For at få rettelserne til 2001-udgaven af søsportskortserierne A - H, må du klikke på hvert af de kort, som den enkelte serie indeholder. Sidst i oversigten finder du rettelserne til Serie 1, Limfjorden, Skagerrak og Nordsøen.

Regarding the charts covering Danish Waters you can, by clicking on the **chart no** or **the title**, get the corrections chart by chart *since the latest reprint*. In order to get the corrections to the 2001 editions of pleasure craft charts series A-H you have to click on each of the charts that the series consists of. At the bottom you find corrections to Series 1, Limfjorden, Skagerrak og Nordsøen.

"Søkortrettelser" indeholder de officielle rettelser til danske, grønlandske og færøske søkort, de danske søsportskort samt "Den danske Havnelods", de regionale havnelodser og "Waypoints i danske farvande". "Søkortrettelser" fås i abonnement og udsendes desuden som bilag til Efterretninger for Søfarende (E.f.S.). Ved henvisninger til flere søkort i forskellig målestok nævnes kortet i største skala først og rettelserne er beskrevet, som den bør udføres i dette kort. Oplysningerne i parentes efter rettelserne refererer til E.f.S. (nr.-løbenr./år) eller anden kilde. Abonnement på "Søkortrettelser" kan tegnes for et kalenderår ved henvendelse til: Kort & Matrikelstyrelsen, Detailhandelskontoret, Rentemestervej 8, 2400 København NV, Telefon: 35 87 50 50 lokal 5304, Telefax: 35 87 50 68. E- mail: kms@kms.dk Pris for levering i 2001 kr. 85,- inkl. moms.

"Chart Corrections" contain the official corrections to the Danish, the Greenlandic and the Faeroese charts and the Danish pleasure craft chart series. "Chart Corrections" are only available as a subscription. Furthermore, they are annexed "Efterretninger for Søfarende" (Danish N. t. M.). When referring to several charts of different scales, the largest scale chart is mentioned first, and instructions for the correction of this chart are given. The figures in the brackets after the corrections refer to Danish N.t.M. (No/serial No/year) or other source. For orders or enquiries about subscription please contact: Kort & Matrikelstyrelsen, Retail Business Department, Rentemestervej 8, 2400 København NV. Tel.: + 45 35 87 50 50, ext. 5304, Fax: + 45 35 87 50 68. E- mail: kms@kms.dk Price for ' subscription in 2001 DKK 85,- .

© Kort & Matrikelstyrelsen 2001

Gengivelse er tilladt med tydelig kildeangivelse. Havneplaner mærket "© Kort & Matrikelstyrelsen" må ikke gengives eller reproduceres medmindre der foreligger skriftlig tilladelse hertil.