



SØKORTRETTELSESR 15

CHART CORRECTIONS

Rettelse nr. / Correction No 158 - 170

© Kort & Matrikelstyrelsen
ISSN 0905-1481

Kort / Chart	Rettelse nr. / Correction No	Kort / Chart	Rettelse nr. / Correction No
103 (INT 1303)	160	196	163
124	158	Serie 1:	
131 (INT 1331)	159	S 102	164
152 (INT 1373)	160	S 108	165
155	160	S 110	166
171	161	S 113	168
186	162, 163	S 114	167, 168
187	162	S 115	167, 168
188	162	S 119	169
191	163	S 123	170
195	160		

Rettelser til Søsportskortserierne.

Serie 1, Limfjorden, Skagerrak og Nordsøen

Hvert af de 24 kort i den nye serie har et selvstændigt nummer (S101, S102 osv..... til og med S124).

Kortene er alle ajourført til og med Søkortrettelser nr. 8/2001. Siden udgivelsen er der i Søkortrettelser 9 - 14 bragt en del rettelser, der også giver anledning til rettelse af kortene i Serie 1. I dette nummer findes derfor de rettelser der bør udføres i kortene for at disse kan være opdateret. Fremover vil rettelser til kortene S101 - S124 blive bragt på samme måde som rettelserne til standard søkortene.

Serie A, B, C, D, E, F, G og H. Da disse kort består af opskårne standard søkort er der i Søkortrettelser ikke special henvisning til delkortene i disse serier.

Rettelse nr. / Correction No.

Kort / Chart

158

124, planer

Optryk / Reprint

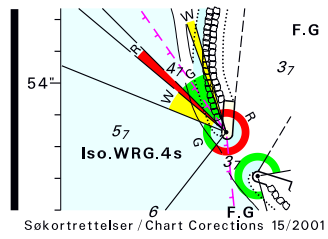
feb. 2001

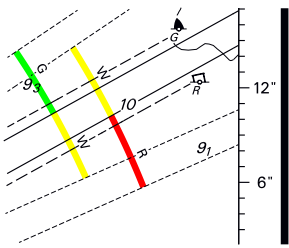
Grenaa og Anholt

Tilføj rød fyrsektor som vist på udsnittene.






Insert red light sector as shown on the extracts.

(KMS, 17. april 2001)





Søkortrettelser / Chart Corrections 15/2001

- 159**
131(INT 1331) **Vedbæk E**
Erstat kapsejladsområdet med et cirkulært område med centrum i 55°51,3'N 12°36,3'E og radius 0,6 sm.
Replace the Regatta Area by a circular area centred in 55°51,3'N 12°36,3'E with radius 0,6 M.
(15/436 2001)
- 160**
155,
152(INT 1373),
195,
103(INT 1303) **Kalkgrund**
Tilføj mellem 1) til 6)  Insert joining 1) to 6) 1) ca. 54°49,5'N 9°53,3'E,
fyr / light
2) 54°49,50'N 9°53,86'E
3) 54°49,36'N 9°54,00'E,
ramme / border 155
4) 54°49,22'N 9°54,13'E
5) 54°48,49'N 9°54,71'E
6) 54°47,70'N 9°54,87'E
(N.f.S. 13/2001)
- 161**
171 **Slotshage**
Tilføj / Insert (1.4.-15.11.)  BRB 55°01,414'N 10°39,879'E
Tilføj sten med dybden 1,2 m i parentes ved positionen.
Insert a rock with 1,2 m in parenthesis at the position.
(15/439 2001)
- 162**
186, 187,
188 **Kadetrenden**
Tilføj med dybde 16 m  Insert with depth 16 m 54°27,57'N 12°16,56'E
(15/434 2001)
- 163**
191, 196,
186 **Rødsand S**
Tilføj / Insert Fl(5)Y.20s  Y Målestation 54°32,90'N 11°41,80'E
54°32,73'N 11°43,70'E
(15/430 2001)
- 164**
S 102 **Knudedyb**
Flyt fra 1) til 2)  No 6 1) 55°18,35'N 8°24,65'E
2) 55°18,307'N 8°24,744'E
(Søkortrettelser10/109 2001)

- 165**
S 108 **Stauning indsejling**
Ret / Amend Rende 1,2 m
til / to Afmærket rende 1,2 m
Udtag stagerne mellem 1) og 2) 1) 55°56,18'N 8°20,10'E
Delete the spar buoys between 1) and 2) 2) 55°57,15'N 8°22,05'E
(Søkortrettelser 14/153 2001)
- 166**
S 110 **Tannis Bugt**
Ret dybden over 15 m vraget til 21 m 57°42,39'N 10°20,41'E
Amend the depth over the 15 m wreck to 21 m
(Søkortrettelser 12/134 2001)
- 167**
S 114, S 115 **Aalborg. Jernbanebroen W**
Tilføj mellem 1) og 2) 1) 57°03,605'N 9°54,640'E
Insert joining 1) and 2) → → → → 2) 57°03,437'N 9°54,488'E
(Søkortrettelser 9/99 2001)
- 168**
S 114, S 115, S 113 **Sundby Hage SW og Vestre Bådehavn**
Ret dybderne 7 m på 1) og 2) til 6 m 1) ca. 57°03,13'N 9°56,45'E
Ret dybderne 3 m på 3) og 4) til 2) ca. 57°03,18'N 9°56,20'E
2,5 m. Ret Havn 3 m til Havn 2,5 m 3) ca. 57°03,47'N 9°54,22'E
(S115) 4) ca. 57°03,50'N 9°54,10'E
Amend the depth 7 m in 1) and 2) to 6 m
Amend the depths 3 m in 3) and 4) to 2,5 m. Amend Havn 3 m to Havn 2,5 m (S115)
(Søkortrettelser 10/111 2001)
- 169**
S 119 **Livø NE**
Flyt fra 1) til 2) 1) 56°53,86'N 9°06,12'E
Move from 1) to 2) (1.4.-15.11.) ⚓ Y 56°53,86'N 9°05,82'E
(Søkortrettelser 11/121 2001)
- 170**
S 123 **Struer Bugt**
Tilføj / Insert (1.4.-15.11.) ⚓ Y ca. 56°31,0'N 8°36,1'E
ca. 56°30,9'N 8°36,0'E
(Søkortrettelser 11/120 2001)

Danske søkort - 30. marts 2001 (Søkortrettelser 12/2001)
Danish charts - 30 March 2001 (Chart Corrections 12/2001)

Rettelser / *Corrections*:

I sidste kolonne under kort 105, 158 og 195 tilføjes Søkortrettelser nr. 9.

Insert Charts Corrections No 9 in the last column under chart 105, 158 and 195.

WAYPOINTS i danske farvande
2000

Rettelse:

Side 35

WP 10 Ret symbol til:  55°47,80' 10°05,06'

Søkortrettelser / *Chart Corrections*
på Internet
<http://www.kms.dk>

"Søkortrettelser" indeholder de officielle rettelser til danske, grønlandske og færøske søkort, de danske søsportskort samt "Den danske Havnelods", de regionale havnelodser og "Waypoints i danske farvande". "Søkortrettelser" fås i abonnement og udsendes desuden som bilag til Efterretninger for Søfarende (E.f.S.). Ved henvisninger til flere søkort i forskellig målestok nævnes kortet i største skala først og rettelserne er beskrevet, som den bør udføres i dette kort. Oplysningerne i parentes efter rettelserne refererer til E.f.S. (nr.-løbnr./år) eller anden kilde. Abonnement på "Søkortrettelser" kan tegnes for et kalenderår ved henvendelse til: Kort & Matrikelstyrelsen, Detailhandelskontoret, Rentemestervej 8, 2400 København NV, Telefon: 35 87 50 50 lokal 5304, Telefax: 35 87 50 68. E- mail: kms@kms.dk Pris for levering i 2001 kr. 85,- inkl. moms.

"Chart Corrections" contain the official corrections to the Danish, the Greenlandic and the Faeroese charts and the Danish pleasure craft chart series. "Chart Corrections" are only available as a subscription. Furthermore, they are annexed "Efterretninger for Søfarende" (Danish N. t. M.). When referring to several charts of different scales, the largest scale chart is mentioned first, and instructions for the correction of this chart are given. The figures in the brackets after the corrections refer to Danish N.t.M. (No/serial No/year) or other source. For orders or enquiries about subscription please contact: Kort & Matrikelstyrelsen, Retail Business Department, Rentemestervej 8, 2400 København NV. Tel.: + 45 35 87 50 50, ext. 5304, Fax: + 45 35 87 50 68. E- mail: kms@kms.dk Price for ' subscription in 2001 DKK 85,- .

© Kort & Matrikelstyrelsen 2001

Gengivelse er tilladt med tydelig kildeangivelse. Havneplaner mærket "© Kort & Matrikelstyrelsen" må ikke gengives eller reproduceres medmindre der foreligger skriftlig tilladelse hertil.