



# SØKORTRETTELSESR 14

## CHART CORRECTIONS

Rettelse nr. / Correction No 152 - 157

© Kort & Matrikelstyrelsen  
ISSN 0905-1481

Kort / Chart	Rettelse nr. / Correction No	Kort / Chart	Rettelse nr. / Correction No
92 (INT 1300)	152	114 (INT 1377)	154
99	153	131 (INT 1331)	156
102 (INT 1302)	156	186	157
113	154, 155	191	157

Rettelse nr. / Correction No.

Kort / Chart

**152****Nord-Koster**

92(INT1300)

Tilføj / Insert Nord-Koster  
LFl(4)30s 65m7M ★

58°54,147'N 11°00,309'E

Udtag / Delete 2 Tr

(Ufs 13/260 2001)

**153****Stauning indsejling**

99

Ret / Amend Rende 1,2m  
til / to Afmærket rende 1,2m  
Udtag stagerne mellem 1) og 2)Delete the sparbuoys between 1)  
and 2)

1) 55°56,18'N 8°20,10'E




2) 55°57,15'N 8°22,05'E



(14/427 2001)









**154****Horsens Fjord**

113,

114(INT1377)

Erstat symbolet for følgende  
sømærker med:Replace the symbol for the  
following buoyage by:R  Fl(2)R.5s 1)55°51,178'N 10°00,694'E  
justeret / adjusted positionG  Fl(2)G.5s 2)55°50,646'N 09°59,005'E  
justeret / adjusted positionG  Fl.G.3s 3)55°51,050'N 09°55,225'E

G  4) 55°47,797'N 10°05,055'E  
justeret / *adjusted* position  
R  5) 55°48,550'N 10°04,416'E  
justeret / *adjusted* position

Flyt fra 6) til 7)  6) ca. 55°50,5'N 10°02,3'E  
*Move from 6) to 7)*  7) 55°50,459'N 10°02,265'E  
Flyt fra 8) til 9)  8) ca. 55°50,7'N 9°59,7'E  
*Move from 8) to 9)* R  9) 55°50,765'N 9°59,776'E  
Flyt fra 10) til 11)  10) ca. 55°50,8'N 9°57,5'E  
*Move from 10) to 11)* G  11) 55°50,797'N 9°57,552'E  
Flyt fra 12) til 13)  12) ca. 55°50,9'N 9°56,6'E  
*Move from 12) to 13)* G  13) 55°50,889'N 9°56,734'E

Herudover er positionerne på en del sømærker justeret. Disse justeringer vil være indført i næste optryk af kortet.  
*Besides above changes the positions for a number of spar buoys have been adjusted. This will be shown in the next reprint of the chart.*

(14/420 2001)

### 155

113 plan

#### Horsens Havn

Flyt de grønne stager til:  
*Move the green spar buoys to:*

55°51,336'N 9°52,621'E

55°51,408'N 9°52,068'E

(14/420 2001)

### 156

131(INT1331),  
102(INT1302),

#### Höganäs

Ret fyrvinkler som følger  
*Amend sectors at light, as follows*

56°11,8'N 12°32,5'E

G 359° - **090,1°**

W **090,1°** - **097,5°**

R **097,5°** - 147,5°

Erstat planen med medfølgende nye plan.

*Replace the plan by enclosed new plan.*

(Ufs 11/228 2001 og  
SE kort 922)

### 157

191, 186

#### Rødsand S

Udtag dybden 2,5m  
(dybde over inddraget målestation jvf.  
Søkortrettelser 12/139 2001)

ca. 54°32,4'N 11°44,6'E

*Delete depth 2,5m*

*(depth over withdrawn recording station according to Chart Corrections 12/139 2001)*

(KMS, 3. april 2001)



## Havnelodserne

### *Den danske Havnelods, Trafik- og større fiskerihavne - 1999*

#### **Side 195 - Horsens**

Flyt de grønne stager til:

55°51,336'N 9°52,621'E

55°51,408'N 9°52,068'E (14/420 2001)

#### **Side 196**

I afsnittet **Afmærkning** rettes 2 grønne lystønder til 2 grønne stager med lanterne

(14/420 2001)

### *Havnelodsen Sydlige Kattegat og Isefjord - 2001*

#### **Side 101 - Horsens**

Flyt de grønne stager til:

55°51,336'N 9°52,621'E

55°51,408'N 9°52,068'E (14/420 2001)

#### **Side 102**

I afsnittet **Afmærkning** rettes 2 grønne lystønder til 2 grønne stager med lanterne

(14/420 2001)

### *Havnelodsen Jyllands Vestkyst og Limfjorden - 2001*

#### **Side 166 - Stauning Fiskeri- og Lystbådehavn**

I afsnittet **Afmærkning** erstattes sidste sætning med:

Rendens S-side er afmærket med 20 grønne stager med topbetegnelse og rendens N-side med 10 røde stager med topbetegnelse.

(14/420 2001)

Søkortrettelser / *Chart Corrections*  
på Internet  
<http://www.kms.dk>

---

"Søkortrettelser" indeholder de officielle rettelser til danske, grønlandske og færøske søkort, de danske søsportskort samt "Den danske Havnelods", de regionale havnelodser og "Waypoints i danske farvande". "Søkortrettelser" fås i abonnement og udsendes desuden som bilag til Efterretninger for Søfarende (E.f.S.). Ved henvisninger til flere søkort i forskellig målestok nævnes kortet i største skala først og rettelserne er beskrevet, som den bør udføres i dette kort. Oplysningerne i parentes efter rettelserne refererer til E.f.S. (nr.-løbenr./år) eller anden kilde. Abonnement på "Søkortrettelser" kan tegnes for et kalenderår ved henvendelse til: Kort & Matrikelstyrelsen, Detailhandelskontoret, Rentemestervej 8, 2400 København NV, Telefon: 35 87 50 50 lokal 5304, Telefax: 35 87 50 68. E-mail: [kms@kms.dk](mailto:kms@kms.dk) Pris for levering i 2001 kr. 85,- inkl. moms.

"Chart Corrections" contain the official corrections to the Danish, the Greenlandic and the Faeroese charts and the Danish pleasure craft chart series. "Chart Corrections" are only available as a subscription. Furthermore, they are annexed "Efterretninger for Søfarende" (Danish N. t. M.). When referring to several charts of different scales, the largest scale chart is mentioned first, and instructions for the correction of this chart are given. The figures in the brackets after the corrections refer to Danish N.t.M. (No/serial No/year) or other source. For orders or enquiries about subscription please contact: Kort & Matrikelstyrelsen, Retail Business Department, Rentemestervej 8, 2400 København NV. Tel.: +45 35 87 50 50, ext. 5304, Fax: +45 35 87 50 68. E-mail: [kms@kms.dk](mailto:kms@kms.dk) Price for ' subscription in 2001 DKK 85,-.

---

© Kort & Matrikelstyrelsen 2001

Gengivelse er tilladt med tydelig kildeangivelse. Havneplaner mærket "© Kort & Matrikelstyrelsen" må ikke gengives eller reproducere medmindre der foreligger skriftlig tilladelse hertil.