



SØKORTRETTELSESR 11

CHART CORRECTIONS

Rettelse nr. / Correction No 120 - 128

© Kort & Matrikelstyrelsen
ISSN 0905-1481

Kort / Chart	Rettelse nr. / Correction No	Kort / Chart	Rettelse nr. / Correction No
102 (INT 1302)	122	151 (INT 1375)	124
108 (INT 1448)	120	186	125, 126
109 (INT 1449)	121	188	127, 128
112 (INT 1380)	122, 123	189 (INT 1336)	127, 128
114 (INT 1377)	122		

Rettelse nr. / Correction No.

Kort / Chart

120

108(INT 1448)

Struer Bugt

Tilføj / Insert (1.4.-15.11.) Y

ca. 56°31,0'N 8°36,1'E

ca. 56°30,9'N 8°36,0'E

(11/369 2001)

121

109(INT 1449)

Livø NEFlyt fra 1) til 2)
Move from 1) to 2)(1.4.-15.11.) Y

1) 56°53,86'N 9°06,12'E

2) 56°53,86'N 9°05,82'E

(11/368 2001)

122

112(INT 1380),

114(INT 1377),

102(INT 1302)

Hov N - Sælvig STilføj mellem 1) - 11)
Insert joining 1) - 11)

1) 55°56,294'N 10°15,552'E,

kyst / coast, Jylland

2) 55°56,268'N 10°15,593'E

3) 55°56,259'N 10°15,654'E

4) 55°56,000'N 10°19,600'E,

ramme / border 114

5) 55°55,918'N 10°20,644'E

6) 55°54,681'N 10°24,029'E

7) 55°53,466'N 10°31,726'E

8) 55°52,644'N 10°32,686'E








9) 55°52,611'N 10°33,410'E

10) 55°52,385'N 10°34,052'E

11) 55°51,873'N 10°34,079'E,

kyst / coast, Samsø

(11/365 2001)

123 112(INT 1380)	Begtrup Vig Udtag / <i>Delete</i> (1.4.-15.11.) 		56°10,22'N 10°31,12'E 56°08,73'N 10°30,42'E (11/366 2001)
124 151(INT 1375)	Bågå N og E Tilføj / <i>Insert</i> 2 tønder Tilføj / <i>Insert</i> (1.4.-15.11.)  2 tønder		ca. 55°19,8'N 9°48,6'E ca. 55°19,0'N 9°50,0'E (11/362 2001)
125 186, Optryk / <i>reprint</i> Feb 2001.	Neustädter Bucht Udtag med dybde 17,5 m <i>Delete with depth 17,5 m</i> Tilføj med dybde 15,2 m <i>Insert with depth 15,2 m</i>	 	ca. 54°03,5'N 10°49,6'E 54°03,69'N 10°49,97'E (Søkortrettelser 7/90 2001)
126 186, Optryk / <i>reprint</i> Feb 2001.	Kieler Bucht Tilføj med dybde 13,8 m <i>Insert with depth 13,8 m</i>		54°27,08'N 10°40,67'E (Søkortrettelser 7/92 2001)
127 189(INT 1336), 188	Nexø E Udtag / <i>Delete</i> Tilføj / <i>Insert</i>	 	ca. 55°05,0'N 15°15,0'E 55°05,0'N 15°12,0'E (FRV, 16. marts 2001)
128 189(INT 1336), 188	Rønne W Flyt til / <i>Move to</i>		55°05,0'N 14°38,5'E (FRV, 16. marts 2001)

UDGIVELSER / PUBLICATIONS

Ajournførte optryk / Update reprints:

Trykt februar / printed February 2001

Kort / Chart: 60, 61, 92 (INT 1300), 94 (INT 1411), 95 (INT 1451), 99, 102 (INT 1302), 103 (INT 1303), 107 (INT 1383), 113, 114 (INT 1377), 116, 153, 157, 159 (INT 1374), 160, 162, 163, og 164

Rettelser i 2001 til gældende udgaver
Corrections in 2001 to current editions

Kort <i>Chart</i>	Søkortrettelser nr. <i>Chart Corrections No</i>	Kort <i>Chart</i>	Søkortrettelser nr. <i>Chart Corrections No</i>
Danske <i>Danish</i>		145	1-2
60	3,4,10	151	4,7,9,10,11
61	3	152	4,5,6,7,8,10
92	1-2,3,5,7	158	9
93	10	160	4
94	3,4	164	4,9
95	3,7	171	1-2
99	4	172	4
100	3,5,7	180	1-2,4,7,9
101	7	186	1-2,4,7,11
102	1-2,3,5,11	187	1-2,4
103	1-2,4,7,9,10	188	1-2,3,11
105	3,4,5,9,10	189	3,11
106	5,8,10	190	4
107	4,5,8,9,10	191	1-2,4
108	1-2,4,8,9,10,11	195	4,6,7,9,10
109	5,7,8,11		
110	4,6,10	Færøske <i>Faroese</i>	
112	1-2,6,11	84	8
113	4	85	1-2
114	3,11		
116	4	Grøn- landske <i>Green- landic</i>	
117	4	1167	10
118	7	1300	3,4
122	3,4,6	1313	3
124	3,5	1416	8
127	1-2,9	1510	8
128	1-2,6	1512	1-2
129	3,4	1513	1-2
131	9,10	1700	3
132	10	1710	3
133	10		
141	1-2		
143	4		
144	7		

Søkortrettelser / *Chart Corrections*
på Internet
<http://www.kms.dk>

"Søkortrettelser" indeholder de officielle rettelser til danske, grønlandske og færøske søkort, de danske søsportskort samt "Den danske Havnelods", de regionale havnelodser og "Waypoints i danske farvande". "Søkortrettelser" fås i abonnement og udsendes desuden som bilag til Efterretninger for Søfarende (E.f.S.). Ved henvisninger til flere søkort i forskellig målestok nævnes kortet i største skala først og rettelserne er beskrevet, som den bør udføres i dette kort. Oplysningerne i parentes efter rettelserne refererer til E.f.S. (nr.-løbenr./år) eller anden kilde. Abonnement på "Søkortrettelser" kan tegnes for et kalenderår ved henvendelse til: Kort & Matrikelstyrelsen, Detailhandelskontoret, Rentemestervej 8, 2400 København NV, Telefon: 35 87 50 50 lokal 5304, Telefax: 35 87 50 68. E- mail: kms@kms.dk Pris for levering i 2001 kr. 85,- inkl. moms.

"Chart Corrections" contain the official corrections to the Danish, the Greenlandic and the Faeroese charts and the Danish pleasure craft chart series. "Chart Corrections" are only available as a subscription. Furthermore, they are annexed "Efterretninger for Søfarende" (Danish N. t. M.). When referring to several charts of different scales, the largest scale chart is mentioned first, and instructions for the correction of this chart are given. The figures in the brackets after the corrections refer to Danish N.t.M. (No/serial No/year) or other source. For orders or enquiries about subscription please contact: Kort & Matrikelstyrelsen, Retail Business Department, Rentemestervej 8, 2400 København NV. Tel.: + 45 35 87 50 50, ext. 5304, Fax: + 45 35 87 50 68. E- mail: kms@kms.dk Price for ' subscription in 2001 DKK 85,- .

© Kort & Matrikelstyrelsen 2001

Gengivelse er tilladt med tydelig kildeangivelse. Havneplaner mærket "© Kort & Matrikelstyrelsen" må ikke gengives eller reproduceres medmindre der foreligger skriftlig tilladelse hertil.