



SØKORTRETTELSESR

CHART CORRECTIONS

7





Rettelse nr. / Correction No **36-45**© Kort & Matrikelstyrelsen
ISSN 0905-1481

Kort / Chart	Rettelse nr. / Correction No	Kort / Chart	Rettelse nr. / Correction No
92 (INT 1300)	36	187	39
100	36	188	39
101 (INT 1301)	36	191	39
103 (INT 1303)	37, 42, 44, 45	195	40, 41, 42
162	38	196	43, 44, 45
186	39, 44, 45		

Rettelse nr. / Correction No.

Kort / Chart

36 101(INT1301), 100, 92(INT1300)	Herthas Flak Tilføj / Insert	PA #	ca. 57°38,6'N 10°50,6'E (7/301 2000)
37 103(INT1303)	Gollwitz N Ret / Amend Til / to	F.WRG. 11m 19-14M Iso.WRG. 4s 13 m 19-14M	ca. 54°01,5'N 11°28,1'E (KMS, februar 2000)
38 162	Bogø Havn S Udtag / Delete	(1.4.-15.11.)	54°54,39'N 12°02,84'E (7/294 2000)
39 191,186,187, 188	Kadetrenden Tilføj med dybde 15,5m Insert with depth 15,5m	Wk	54°26,66'N 12°14,24'E (7/286 2000)

40 195	Kieler Förde Udtag lystønde <i>Delete light-buoy</i>	Wendtorf 2	ca. 54°25,6'N 10°16,3'E
	Tilføj / <i>Insert</i>	Iso. 4s  Wendtorf	54°25,59'N 10°16,11'E (N.f.S. 50/1999)
41 195	Eckernförder Bucht Flyt 3b til / <i>Move 3b to</i>		54°27,65'N 9°54,13'E
	Flyt 3c til / <i>Move 3c to</i>		54°28,02'N 9°56,05'E (N.f.S. 5/2000)
42 195, 103(INT1303)	Schönhagen E Tilføj øvelsesområde for minelægning begrænset af en linie mellem 1)-6), (Kort 1, IN 32) <i>Insert mine-laying practice area within a line joining 1)-6), (INT 1, IN 32)</i>		1) 54°40,86'N 10°06,13'E 2) 54°41,06'N 10°07,33'E 3) 54°38,96'N 10°08,23'E 4) 54°35,91'N 10°08,23'E 5) 54°35,91'N 10°06,83'E 6) 54°38,91'N 10°07,03'E (7/293 2000)
43 196	Fehmarnsund Udtag / <i>Delete</i>		54°23,40'N 11°04,13'E (N.f.S. 5/2000)
44 196,186, 103(INT1303)	Staberhuk - Dahmeshöved Tilføj øvelsesområde for minelægning begrænset af en linie mellem 1)-6), (Kort 1, IN 32) <i>Insert mine-laying practice area within a line joining 1)-6), (INT 1, IN 32)</i>		1) 54°23,56'N 11°19,93'E 2) 54°20,96'N 11°19,93'E 3) 54°11,96'N 11°11,63'E 4) 54°11,96'N 11°07,73'E 5) 54°16,76'N 11°08,03'E 6) 54°19,96'N 11°10,93'E (7/289 2000)
45 196,186, 103(INT1303)	Fehmarn W Tilføj øvelsesområde for minelægning begrænset af en linie mellem 1)-4), (Kort 1, IN 32) <i>Insert mine-laying practice area within a line joining 1)-4), (INT 1, IN 32)</i>		1) 54°31,96'N 10°52,93'E 2) 54°31,96'N 10°55,93'E 3) 54°27,46'N 10°51,93'E 4) 54°28,96'N 10°50,43'E (7/291 2000)

UDGIVELSER / PUBLICATIONS

2000-udgaver af følgende søsportskortserier forventes at udkomme primo april 2000:
2000-editions of the following pleasure craft charts series are expected to be published in the beginning of April 2000. Former editions of series E and I are cancelled. And former editions of series D and G will be cancelled.

Serie A, **Lillebælt og Farvandet syd for Fyn**
Pris: 440,-kr.

Serie B, **Århus Bugt og Farvandet nord for Fyn**
Pris: 235,-kr.

Serie C, **Samsø Bælt og Storebælt**
Pris: 280,-kr.

Serie D, **Smålandsfarvandet**
Pris: 370,-kr. Tidligere udgave annulleres.

Serie E, **Sundet og Kattegat SE- lige del**
Pris: 300,-kr. Tidligere udgave er annulleret.

Serie F, **Østersøen, Femerbælt til Bornholm**
Pris: 235,-kr.

Serie G, **Isefjord og Roskilde Fjord**
Pris: 235,-kr. Tidligere udgave annulleres.

Serie H, **Kattegat**
Pris: 300,-kr.

Serie I, **Limfjorden**
Pris: 330,-kr. Tidligere udgave er annulleret.

Havnelodserne

***Den danske Havnelods, Trafik-
og større fiskerihavne - 1999***

Side 110 - FREDERIKSVÆRK

I afsnittet **Største skibe** rettes 120 m til:
150 m.

Side 112

I afsnittet **Ressourcer** rettes 120-tons til:
40-tons.

(Det danske Stålvalseværk, feb. 2000)

Havnelodsen Sydlige Kattegat og Isefjord - 1999

Side 56 - FREDERIKSVÆRK

I afsnittet **Største skibe** rettes 120 m til: 150 m.

Side 58

I afsnittet **Ressourcer** rettes 120-tons til: 40-tons.

(Det danske Stålvalseværk, feb. 2000)

Side 201 - ORØ

Havnekontor. Telefonnr. rettes til:

20 46 06 53

(Orø Havn, februar 2000)

Havnelodsen Smålandsfarvandet og Østersøen - 2000

Side 113 - NAKSKOV

Havnekontor. Telefonnr. rettes til:

54 92 03 13

(KMS, februar 2000)

Søkortrettelser / *Chart Corrections*
på Internet
<http://www.kms.dk>

"Søkortrettelser" indeholder de officielle rettelser til danske, grønlandske og færøske søkort, de danske søsportskort samt "Den danske Havnelods", de regionale havnelodser og "Waypoints i danske farvande". "Søkortrettelser" fås i abonnement og udsendes desuden som bilag til Efterretninger for Søfarende (E.f.S.). Ved henvisninger til flere søkort i forskellig målestok nævnes kortet i største skala først og rettelserne er beskrevet, som den bør udføres i dette kort. Oplysningerne i parentes efter rettelserne refererer til E.f.S. (nr.-løbenr./år) eller anden kilde. Abonnement på "Søkortrettelser" kan tegnes for et kalenderår ved henvendelse til: Kort & Matrikelstyrelsen, Detailhandelskontoret, Rentemestervej 8, 2400 København NV, Telefon: 35 87 50 50 lokal 5304, Telefax: 35 87 50 68. E-mail: kms@kms.dk Pris for levering i 2000 kr. 83,- inkl. moms.

"Chart Corrections" contain the official corrections to the Danish, the Greenlandic and the Faeroese charts and the Danish pleasure craft chart series. "Chart Corrections" are only available as a subscription. Furthermore, they are annexed "Efterretninger for Søfarende" (Danish N. t. M.). When referring to several charts of different scales, the largest scale chart is mentioned first, and instructions for the correction of this chart are given. The figures in the brackets after the corrections refer to Danish N.t.M. (No/serial No/year) or other source. For orders or enquiries about subscription please contact: Kort & Matrikelstyrelsen, Retail Business Department, Rentemestervej 8, 2400 København NV. Tel.: + 45 35 87 50 50, ext. 5304, Fax: + 45 35 87 50 68. E-mail: kms@kms.dk Price for ' subscription in 2000 DKK 83,- .

© Kort & Matrikelstyrelsen 2000

Gengivelse er tilladt med tydelig kildeangivelse. Havneplaner mærket "© Kort & Matrikelstyrelsen" må ikke gengives eller reproduceres medmindre der foreligger skriftlig tilladelse hertil.