



SØKORTRETTELSE 51-52


CHART CORRECTIONS



Rettelse nr. / Correction No 344 - 349


© Kort & Matrikelstyrelsen
ISSN 0905-1481


Kort / Chart	Rettelse nr. / Correction No	Kort / Chart	Rettelse nr. / Correction No
93 (INT 1044)	344, 345	180	349
99	345	186	349
108 (INT 1448)	346	187	349
164	347	191	349
171	348		

Rettelse nr. / Correction No.
Kort / Chart

344 **Skjold Oliefelt E**
 93(INT 1044) Tilføj / Insert Racon (U)  55°31,92'N 5°00,44'E
 Halfdan A
 (51/1240 2000)

345 **Hvide Sande Fiskerihavn**
 99 plan, Tilføj mellem 1) og 2) 1) 56°00,111'N 8°07,106'E
 93(INT1044), Insert joining 1) and 2)  5 2) 55°59,967'N 8°07,142'E
 plan Ret kablet mellem 3) og 4) til 3) 56°00,064'N 8°07,046'E
 Amend the cable joining 4) 55°59,979'N 8°07,186'E
 3) and 4) to  5
 (51/1241 2000)

346 **Venø E og Venø Sund**
 108(INT 1448) Tilføj / Insert Afm.  56°31,27'N 8°38,31'E
 56°33,78'N 8°34,66'E
 (51/1236 2000)


- 347**
164 plan **Karrebæksmindebroen**
Ret begge / *Amend both* F.R ca. 55°10,6'N 11°38,8'E
til / to Fl.R.3s (occas)
- Ret begge / *Amend both* F.G
til / to Fl.G.3s (occas)
(51/1231 2000)
- 348**
171 **Svendborg**
Udtag den 2. inderste flydedok. ca. 55°03,50'N 10°37,17'E
Delete the second innermost floating dock.
(Svendborg Havn,
4. december 2000)
- 349**
191, 186, 187, **Gedser E - Warnemünde E**
180 Tilføj mellem 1)-8)  1) 54°33,701'N 11°57,800'E,
kyst / *shore*
2) 54°33,496'N 11°57,864'E
3) 54°33,249'N 11°58,250'E
4) ca. 54°25,45'N 12°01,87'E,
ramme / *border* 191
5) 54°18,499'N 12°04,999'E
6) ca. 54°15,0'N 12°06,3'E,
ramme / *border* 187
7) 54°12,498'N 12°08,466'E
8) 54°11,647'N 12°08,466'E,
kyst / *shore*
(51/1224 2000)


Havnelodserne

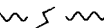
Den danske Havnelods, Trafik- og større fiskerihavne - 1999

Side 207 - HVIDE SANDE

- 1) 56°00,111'N 8°07,106'E
- 2) 55°59,967'N 8°07,142'E
- 3) 56°00,064'N 8°07,046'E
- 4) 55°59,979'N 8°07,186'E

Tilføj  mellem 1) og 2).

Ret  mellem 3) og 4)

til 

(51/1241 2000)

Side 218 - KARREBÆKSMINDE

Karrebæksmindebroens gennemsejlingsfag:

Ret de 2 røde fyr (F.R) til Fl.R.3s. (occas) og de 2 grønne fyr (F.G) til Fl.G.3s.(occas).

(51/1231 2000)

Side 439 - SVENDBORG

- 1) 55°03,46'N 10°36,91'E
- 2) 55°03,67'N 10°36,99'E
- 3) 55°03,50'N 10°37,18'E

Udtag de 4 duc d'alber på 1), duc d'alben på 2) samt den 2. inderste flydedok på 3).

(Svendborg Havn, 4. december 2000)

RETTELSER TIL SØKORT 2000
Corrections to Charts 2000

Kort Chart	Søkortrettelser nr. Chart Corrections No			Færøske Faroese
		133*	2, 3, 5, 9, 11, 13, 15, 17, 18, 21, 23, 24, 26, 27, 28, 29, 31, 33, 34, 35, 37, 38, 40, 44, 45, 46, 48, 50	81 3, 14, 29, 48 84 46 85 13, 24
Danske Danish			*Ajourført optryk juli 2000. Ajourført til og med Søkortrettelser nr. 27	Grønlandske Greenlandic
60	3, 8, 22, 23, 31, 40, 43, 48		*Updated reprint July 2000 Updated to Chart Corrections No 27 (incl)	1100 49 1103 49 1113 3, 5 1114 5, 35, 39 1115 35, 39 1116 35, 39 1117 35 1118 35 1130 49 1132 39 1150 42 1151 36, 47 1168 32, 35 1200 35 1210 35 1211 35 1212 35 1213 35 1230 35 1231 35 1250 35, 44 1300 35, 49 1310 35 1313 30 1330 35 1331 35 1350 35 1351 12, 35 1352 6, 46 1400 28, 30, 32 1410 32 1413 28, 30 1414 28, 30 1415 28, 30 1416 30 1430 30 1450 28, 30 1451 28, 30 1461 32 1510 32 1512 46 1513 46 1551 46 1552 6 2000 29
61	3, 25, 31, 36, 38, 48	134	2, 6, 9, 11, 17, 23, 37, 38, 45, 46, 49, 50	
92	7, 9, 13, 14, 22, 23, 39, 41, 43, 44, 45, 46, 48, 49	141	4, 10, 11, 30, 32, 33, 37, 39, 40, 41	
93	4, 9, 10, 13, 16, 17, 20, 21, 22, 25, 34, 36, 38, 40, 42, 48, 49, 51-52	142	4, 10, 37, 40, 43	
94	25, 36, 40, 48, 49	143	4, 10, 11, 16, 37	
95	3, 19, 23, 31, 38	144	38, 40, 44	
99	2, 28, 30, 37, 51-52	145	38, 41, 44, 45	
100	1, 5, 7, 9, 13, 14, 18, 29, 40, 41	151	8, 26, 48	
101	7, 9, 13, 14, 22, 26, 29, 35, 41, 45, 48	152	4, 8, 9, 14, 26, 42, 48	
102	1, 5, 10, 18, 25, 28, 29, 34, 40, 41, 46, 48, 49	153	45	
103	3, 4, 7, 10, 11, 37, 39, 40	154	39	
105	8, 10, 13, 27, 28, 36	157	4, 8, 13, 33	
106	10, 11, 16	158	11	
107	8, 10, 11, 16, 28, 36	159	48	
108	9, 13, 15, 20, 25, 29, 44, 51-52	160	4, 10, 24, 43, 49	
109	9, 24, 25, 38, 41, 46	161	47, 48, 49	
110	5, 12, 19, 25, 29	162	5, 6, 7, 31	
111	5, 37	163	42	
112	9, 10, 14, 17, 18, 20, 28, 29, 30, 34, 41, 48, 49, 50	164	44, 51-52	
114	4, 8, 12, 37, 40, 49	171	23, 26, 43, 51-52	
115	37, 39, 40	180	1, 4, 21, 32, 36, 46, 47, 51-52	
116	8, 9, 17, 20, 27, 32	186	1, 2, 7, 11, 13, 15, 19, 22, 31, 35, 41, 45, 47, 48, 51-52	
117	2, 25, 27, 30, 32, 36	187	1, 2, 4, 7, 12, 13, 15, 18, 20, 28, 34, 35, 40, 46, 47, 48, 51-52	
118	34, 36	188	1, 2, 4, 7, 9, 12, 13, 15, 18, 20, 21, 26, 28, 34, 35, 36, 40, 42, 46	
122	5, 18, 25, 29	189	21, 26, 28, 42	
124	17, 41, 48	190	9, 35, 41, 46	
128	10, 29, 33, 41, 44	191	7, 15, 19, 35, 41, 45, 47, 48, 51-52	
129	5, 9, 40, 46	195	4, 7, 9	
131	1, 9, 11, 13, 18, 23, 24, 25, 26, 37, 38, 39, 40, 45, 46	196	7, 11, 22, 40, 45	
132*	3, 4, 6, 8, 9, 13, 15, 17, 18, 19, 21, 23, 24, 26, 27, 28, 29, 33, 35, 37, 38, 40, 44, 45, 46, 48, 50			

**Havnelodsen Smålandsfarvandet
og Østersøen -2000**

Side 70 - KARREBÆKSMINDE

Karrebæksmindebroens gennemsejlingsfag:

Ret de 2 røde fyr (F.R) til Fl.R.3s.

(occas) og de 2 grønne fyr (F.G) til

Fl.G.3s. (occas). (51/1231 2000)

**Havnelodsen Lillebælt og
Farvandet syd for Fyn - 2000**

Side 171 - SVENDBORG

1) 55°03,46'N 10°36,91'E

2) 55°03,50'N 10°37,18'E

Udtag de 4 duc d'alber på 1) samt den

2. inderste flydedok på 2).

(Svendborg Havn, 4. december 2000)

**Havnelodsen Jyllands Vestkyst og
Limfjorden - 1999**

Side 207 - HVIDE SANDE

1) 56°00,111'N 8°07,106'E

2) 55°59,967'N 8°07,142'E

3) 56°00,064'N 8°07,046'E

4) 55°59,979'N 8°07,186'E

Tilføj ~ ~ ~ mellem 1) og 2).

Ret ~ ~ ~ mellem 3) og 4)

til ~ ~ ~ (51/1241 2000)

Søkortrettelser / Chart Corrections
på Internet
<http://www.kms.dk>

"Søkortrettelser" indeholder de officielle rettelser til danske, grønlandske og færøske søkort, de danske søsportskort samt "Den danske Havnelods", de regionale havnelodser og "Waypoints i danske farvande". "Søkortrettelser" fås i abonnement og udsendes desuden som bilag til Efterretninger for Søfarende (E.f.S.). Ved henvisninger til flere søkort i forskellig målestok nævnes kortet i største skala først og rettelserne er beskrevet, som den bør udføres i dette kort. Oplysningerne i parentes efter rettelserne refererer til E.f.S. (nr.-løbenr./år) eller anden kilde. Abonnement på "Søkortrettelser" kan tegnes for et kalenderår ved henvendelse til: Kort & Matrikelstyrelsen, Detailhandelskontoret, Rentemestervej 8, 2400 København NV, Telefon: 35 87 50 50 lokal 5304, Telefax: 35 87 50 68. E-mail: kms@kms.dk Pris for levering i 2001 kr. 85,- inkl. moms.

"Chart Corrections" contain the official corrections to the Danish, the Greenlandic and the Faeroese charts and the Danish pleasure craft chart series. "Chart Corrections" are only available as a subscription. Furthermore, they are annexed "Efterretninger for Søfarende" (Danish N. t. M.). When referring to several charts of different scales, the largest scale chart is mentioned first, and instructions for the correction of this chart are given. The figures in the brackets after the corrections refer to Danish N.t.M. (No/serial No/year) or other source. For orders or enquiries about subscription please contact: Kort & Matrikelstyrelsen, Retail Business Department, Rentemestervej 8, 2400 København NV. Tel.: + 45 35 87 50 50, ext. 5304, Fax: + 45 35 87 50 68. E-mail: kms@kms.dk Price for ' subscription in 2001 DKK 85,- .

© Kort & Matrikelstyrelsen 2000

Gengivelse er tilladt med tydelig kildeangivelse. Havneplaner mærket "© Kort & Matrikelstyrelsen" må ikke gengives eller reproducere medmindre der foreligger skriftlig tilladelse hertil.

