



SØKORTRETTELSESR

CHART CORRECTIONS




4

Rettelse nr. / Correction No 20-25

© Kort & Matrikelstyrelsen
ISSN 0905-1481

Kort / Chart	Rettelse nr. / Correction No	Kort / Chart	Rettelse nr. / Correction No
93 (INT 1044)	20	157	23
103 (INT 1303)	21, 22, 25	160	21, 22
114 (INT 1377)	23	180	24
132 (INT 1332)	24	187	24
141 (INT 1370)	22	188	24
142 (INT 1368)	21, 22	190	24
143 (INT 1369)	22	195	25
152 (INT 1373)	25		

Rettelse nr. / Correction No.
Kort / Chart

20 93(INT1044)	Nymindgab W Tilføj / Insert	Fl(5)Y.20s  Y	55°48,49'N 7°56,39'E (4/246 2000)
21 142(INT1368), 160, 103(INT1303)	Omø Stålgrunde S Tilføj med dybde 9m Insert with depth 9m	 Wk	55°00,70'N 11°07,82'E (4/228 2000)
22 143(INT1369), 141(INT1370), 142(INT1368), 160, 103(INT1303)	Slipshavn -Korsør S Tilføj mellem 1) - 19) Insert joining 1) - 19)		1) 55°17,11'N 10°49,65'E, Slipshavn 2) 55°16,35'N 10°50,43'E 3) 55°15,82'N 10°51,60'E 4) 55°15,79'N 10°52,50'E 5) 55°16,23'N 10°54,63'E 6) 55°16,66'N 10°55,16'E 7) 55°16,68'N 10°55,28'E 8) 55°16,85'N 10°55,41'E 9) 55°17,10'N 10°56,08'E 10) 55°17,23'N 10°56,64'E 11) 55°17,06'N 10°58,34'E

- 12) 55°17,15'N 10°59,13'E
 13) 55°17,35'N 11°02,16'E
 14) 55°17,90'N 11°05,49'E,
 ramme / border 142
 15) 55°18,08'N 11°06,57'E
 16) 55°18,35'N 11°07,20'E,
 ramme / border 160
 17) 55°18,86'N 11°08,29'E
 18) 55°19,02'N 11°08,93'E
 19) 55°19,27'N 11°09,04'E,
 Korsør S
 (4/229 2000)

23 **Træskohage S**
 157 Tilføj / Insert (1.4. - 15.11.) ⚓ Y 55°40,64'N 9°44,72'E
 114(INT1377) (4/231 2000)

24 **Stevns SE**
 190, Udtag skydeområde "EK D 76" ca. 55°12'N 12°32'E
 132(INT1332), Delete firing danger area "EK D 76" ca. 55°18'N 12°38'E,
 187,188,180 kort 132
 ca. 55°10'N 12°26'E,
 kort 190
 Udtag / Delete SS (Firing)
 Al. Fl. WR.4s & Q (occas) ★ ca. 55°15,8'N 12°24,7'E
 (4/221 2000)

25 **Kieler Bucht**
 195, Tilføj 5 øvelsesområder for ubåde 1) 54°46,96'N 09°59,92'E
 152(INT1373), (Kort 1, IN 33). Områderne begræn- 2) 54°46,00'N 10°01,32'E,
 103(INT1303) ses af linier mellem positionerne: ramme / border 152
 1)-5) , 6)-9), 10)-13), 14)-19) samt af 3) 54°41,96'N 10°06,93'E,
 en cirkel med centrum i 20) og radius 4) 54°46,00'N 10°06,93'E
 0,5 sømil. ramme / border 152
 5) 54°46,96'N 10°06,93'E
 Insert 5 submarine exercise areas 6) 54°29,36'N 10°21,63'E
 (INT 1, IN 33). The areas are bound- 7) 54°29,36'N 10°25,43'E
 ed by lines between positions: 8) 54°27,56'N 10°27,63'E
 1)-5), 6)-9), 10)-13), 14)-19) and by 9) 54°27,96'N 10°21,63'E
 a circular line with centre in 20) and
 radius 0,5 nautical mile.
 10) 54°27,96'N 09°52,93'E
 11) 54°29,36'N 09°59,93'E
 12) 54°30,26'N 09°59,23'E
 13) 54°28,36'N 09°52,73'E

- 14) 54°29,36'N 09°59,93'E
 15) 54°29,66'N 10°01,63'E
 16) 54°30,66'N 10°01,83'E
 17) 54°31,36'N 10°03,73'E
 18) 54°31,96'N 10°02,93'E
 19) 54°30,26'N 09°59,23'E
 20) 54°30,76'N 10°03,93'E
 (N. f. S. 3-2000)

**WAYPOINTS i danske farvande
1998**

Rettelser:

Side 21
 WP 1, 3, 9, 13 og 22 Udgår
 WP 11 Positionen rettes til 56°40,20' 8°18,90'

Side 25
 WP 2, 8 og 11 Udgår

UDGIVELSER / PUBLICATIONS

Nye udgaver / New editions:

Ny udgave af kort 108 (INT 1448), Limfjorden, Thyborøn-Mors. 3. udgave, februar 2000.
 1:65 000.

New edition of chart 108 (INT 1448), Limfjorden, Thyborøn-Mors. 3rd edition, February 2000. 1:65 000.

Ny udgave af kort 109 (INT 1449), Limfjorden, Mors-Løgstør. 3. udgave, februar 2000.
 1:65 000.

New edition of chart 109 (INT 1449), Limfjorden, Mors-Løgstør. 3rd edition, February 2000. 1:65 000.

De nye udgaver af kort 108 og 109 er ajourført med ændringerne beskrevet i E.f.S. nr.
 3/211 (P) og 4/237-241 2000.

Tidligere udgaver af kort 108 og 109 samt søsportskortserie I er annulleret.

The new editions of charts 108 and 109 are updated with the changes described in Danish N.t.M. No 3/211 (P) and 4/237-241 2000.

Former editions of charts 108 and 109 and pleasure craft chart series I are cancelled.

Ajourført optryk / Updated reprint:

Trykt januar / printed January 2000

Kort / Chart: 93 (INT 1044)

Søkortrettelser / *Chart Corrections*
på Internet
<http://www.kms.dk>

"Søkortrettelser" indeholder de officielle rettelselser til danske, grønlandske og færøske søkort, de danske søsportskort samt "Den danske Havnelods", de regionale havnelodser og "Waypoints i danske farvande". "Søkortrettelser" fås i abonnement og udsendes desuden som bilag til Efterretninger for Søfarende (E.f.S.). Ved henvisninger til flere søkort i forskellig målestok nævnes kortet i største skala først og rettelsen er beskrevet, som den bør udføres i dette kort. Oplysningerne i parentes efter rettelselserne refererer til E.f.S. (nr.-løbenr./år) eller anden kilde. Abonnement på "Søkortrettelser" kan tegnes for et kalenderår ved henvendelse til: Kort & Matrikelstyrelsen, Detailhandelskontoret, Rentemestervej 8, 2400 København NV, Telefon: 35 87 50 50 lokal 5304, Telefax: 35 87 50 68. E-mail: kms@kms.dk Pris for levering i 2000 kr. 83,- inkl. moms.

"Chart Corrections" contain the official corrections to the Danish, the Greenlandic and the Faeroese charts and the Danish pleasure craft chart series. "Chart Corrections" are only available as a subscription. Furthermore, they are annexed "Efterretninger for Søfarende" (Danish N. t. M.). When referring to several charts of different scales, the largest scale chart is mentioned first, and instructions for the correction of this chart are given. The figures in the brackets after the corrections refer to Danish N.t.M. (No/serial No/year) or other source. For orders or enquiries about subscription please contact: Kort & Matrikelstyrelsen, Retail Business Department, Rentemestervej 8, 2400 København NV. Tel.: + 45 35 87 50 50, ext. 5304, Fax: + 45 35 87 50 68. E-mail: kms@kms.dk Price for ' subscription in 2000 DKK 83,- .

© Kort & Matrikelstyrelsen 2000

Gengivelse er tilladt med tydelig kildeangivelse. Havneplaner mærket "© Kort & Matrikelstyrelsen" må ikke gengives eller reproducere medmindre der foreligger skriftlig tilladelse hertil.