



SØKORTRETTELSESR 45

CHART CORRECTIONS

Rettelse nr. / Correction No 299 - 305

© Kort & Matrikelstyrelsen
ISSN 0905-1481

Kort / Chart	Rettelse nr. / Correction No	Kort / Chart	Rettelse nr. / Correction No
92(INT 1300)	299	145 (INT 1371)	303
101 (INT 1301)	299	153	304
131 (INT 1331)	300, 301	186	305
132 (INT0 1332)	301	191	305
133 (INT 1333)	300, 301	196	305
134 (INT 1334)	302		

Rettelse nr. / Correction No.

Kort / Chart

299**Skagerrak**92(INT 1300),
101(INT 1301)

Udtag Hurtigfærgeruten mellem
Skagen og Larvik.
*Delete the High -speed ferry route
between Skagen and Larvik.*

ca. 57°43,0'N 10°35,5'E,
Skagen
57°49,5'N 10°43,2'E,
ramme / border 101
ca. 58°58,5'N 10°04,5'E,
Larvik, S
(Skagen Havn, 1. november 2000)


300**Tårnbæk Havn**133(INT 1333),
131(INT 1331)

Ret / Amend Havn 1,8 m
til / to Havn 2,0 m


ca. 55°47,3'N 12°35,8'E

(45/1094 2000)






301**Ven og Lommabugten**133(INT 1333),
131(INT 1331),
132(INT 1332)

Udtag / Delete Oc(5)Y.20s  Y
Målestation

55°54,03'N 12°41,26'E

Udtag / Delete Fl(5)Y.15s  Y
Målestation

55°38,14'N 12°54,47'E
55°38,96'N 13°01,43'E
(45/1097 2000)

302 134(INT 1334)	Langebros S Tilføj mellem 1) og 2) <i>Insert joining 1) and 2)</i> 	1) 55°40,200'N 12°34,587'E 2) 55°40,122'N 12°34,668'E (45/1095 2000)
303 145(INT 1098)	Sejlrenden til Kalundborg Havn Erstat tønderne på 1)-6) med <i>Replace the buoys in 1)-6) by</i> Fl.G.3s 	1) 55°41,859'N 10°57,644'E 2) 55°41,570'N 10°58,668'E 3) 55°41,329'N 10°59,522'E 4) 55°41,088'N 11°00,375'E 5) 55°40,847'N 11°01,228'E 6) 55°40,605'N 11°02,081'E
	Erstat tønderne på 7)-12) med <i>Replace the buoys in 2)-12) by</i> Fl.R.3s 	7) 55°41,921'N 10°57,699'E 8) 55°41,632'N 10°58,724'E 9) 55°41,391'N 10°59,577'E 10) 55°41,150'N 11°00,430'E 11) 55°40,909'N 11°01,283'E 12) 55°40,668'N 11°02,136'E (45/1098 2000)
304 153	Ørby Grund W Tilføj / <i>Insert</i>  Tilføj tæt S for havbruget <i>Insert close S of the marine farm</i>  Y(1.11.-15.1.)	55°17,0'N 9°41,4'E (45/1101 2000)
305 191,196,186	Gedser SW Tilføj / <i>Insert</i> #	54°26,80'N 11°39,06'E 54°26,83'N 11°39,07'E (45/1089 2000)

Havnelodserne

Den Danske Havnelods, Trafik- og større fiskerihavne - 1999

Side 244 - KORSØR

På planen, der fulgte med Søkortrettelser nr. 43/2000 udvides 6,5 m området ved kaj 102 med ca. 20 m, således at de bliver 6,5 m ved **hele** kajen.

(KMS, 9. november 2000)

Havnelodsen Smålandsfavandet og Østersøen - 2000

Side 84 - KORSØR

På planen, der fulgte med Søkortrettelser nr. 43/2000 udvides 6,5 m området ved kaj 102 med ca. 20 m, således at de bliver 6,5 m ved **hele** kajen.

(KMS, 9. november 2000)

Havnelodsen Jyllands Vestkyst og Limfjorden - 1999

Side 19 - BORK

Havnekontor rettes til:

Bemandet hverdage kl. 1200-1230.

Telefon 75 28 02 46

Mobiltelefon 23 25 68 95

(Bork Havn, 25. oktober 2000)

Havnelodsen Sundet - 1999

Side 137 - TÅRBÆK

Planen:

Ret dybden i indsejlingen fra 1,8 til 2 m.

(45/1094 20009)

I internet-versionen af Søkortrettelser nr. 43-2000 har vi i perioden 30. oktober til 9. november vist en forældet udgave af planen over Korsør Havn.

Fejlen er nu rettet. Den rigtig udgave af planen er mærket "Søkortrettelser / *Chart Corrections* 43-2000".

(KMS, 9. november 2000)

Søkortrettelser / Chart Corrections
på Internet
<http://www.kms.dk>

"Søkortrettelser" indeholder de officielle rettelser til danske, grønlandske og færøske søkort, de danske søsportskort samt "Den danske Havnelods", de regionale havnelodser og "Waypoints i danske farvande". "Søkortrettelser" fås i abonnement og udsendes desuden som bilag til Efterretninger for Søfarende (E.f.S.). Ved henvisninger til flere søkort i forskellig målestok nævnes kortet i største skala først og rettelserne er beskrevet, som den bør udføres i dette kort. Oplysningerne i parentes efter rettelserne refererer til E.f.S. (nr.-løbenr./år) eller anden kilde. Abonnement på "Søkortrettelser" kan tegnes for et kalenderår ved henvendelse til: Kort & Matrikelstyrelsen, Detailhandelskontoret, Rentemestervej 8, 2400 København NV, Telefon: 35 87 50 50 lokal 5304, Telefax: 35 87 50 68. E-mail: kms@kms.dk Pris for levering i 2000 kr. 83,- inkl. moms.

"Chart Corrections" contain the official corrections to the Danish, the Greenlandic and the Faeroese charts and the Danish pleasure craft chart series. "Chart Corrections" are only available as a subscription. Furthermore, they are annexed "Efterretninger for Søfarende" (Danish N. t. M.). When referring to several charts of different scales, the largest scale chart is mentioned first, and instructions for the correction of this chart are given. The figures in the brackets after the corrections refer to Danish N.t.M. (No/serial No/year) or other source. For orders or enquiries about subscription please contact: Kort & Matrikelstyrelsen, Retail Business Department, Rentemestervej 8, 2400 København NV. Tel.: + 45 35 87 50 50, ext. 5304, Fax: + 45 35 87 50 68. E-mail: kms@kms.dk Price for ' subscription in 2000 DKK 83,- .

© Kort & Matrikelstyrelsen 2000

Gengivelse er tilladt med tydelig kildeangivelse. Havneplaner mærket "© Kort & Matrikelstyrelsen" må ikke gengives eller reproduceres medmindre der foreligger skriftlig tilladelse hertil.