



SØKORTRETTELSESR 44

CHART CORRECTIONS






Rettelse nr. / Correction No 290 - 298

© Kort & Matrikelstyrelsen
ISSN 0905-1481

Kort / Chart	Rettelse nr. / Correction No	Kort / Chart	Rettelse nr. / Correction No
92 (INT 1300)	290	144	294
108 (INT 1448)	291	145 (INT 1371)	295
128 (INT 1379)	292	164	296, 297
132 (INT 1332)	293	1250	298
133 (INT 1333)	293		

Rettelse nr. / Correction No.
Kort / Chart

290 92(INT 1300)	Jammerbugt Tilføj / Insert	PA #	ca. 57°23,1'N 9°18,6'E (44/1086 2000)
291 108(INT 1448)	Helligø Teglværk Tilføj en 145 m lang bro vinkelret ud fra kysten. <i>Insert a 145 metres long pier at a right angle to the coast.</i>		56°41,57'N 8°20,84'E (Nordvestjysk Folkecenter for Vedvarende Energi 4. oktober 2000)
292 128(INT 1379)	Sejerø Udtag / Delete	F	55°52,83'N 11°08,20'E (44/1081 2000)
293 133(INT 1333), 132(INT 1332)	Hollænderdybet Ret dybden over vraget på justerede position fra 9,4 m til 12 m <i>Amend the depth over the wreck in adjusted position from 9,4 m to 12 m</i>		55°40,708'N 12°41,502'E (44/1073 2000)

- 294**
144 **Nakskov Fjord**
Tilføj / *Insert*  54°49,36'N 11°04,25'E
54°49,82'N 11°03,01'E
54°50,95'N 11°02,57'E
(44/1077 2000)
- 295**
145(INT 1371),
plan **Kalundborg Havn**
Ret dybden i 8 m- området til 7 m 55°40,47'N 11°06,1'E,
Amend the depth in the 8 m area to kaj / *berth* 10
7 m (44/1075 2000)
- 296**
164,plan **Karrebæksminde**
Tilføj mellem 1) og 2) 1) 55°10,618'N 11°38,794'E
Insert joining 1) and 2)  2) 55°10,590'N 11°38,808'E
(tæt W for broen / *close W of*
the brigde)
- Tilføj mellem 3) og 4) 3) 55°10,620'N 11°38,814'E
Insert joining 3) and 4)  4) 55°10,596'N 11°38,828'E
(tæt E for broen / *close E of*
the brigde)
- Tilføj mellem 5) og 6) 5) 55°10,663'N 11°38,985'E
Insert joining 5) and 6)  6) 55°10,636'N 11°38,999'E
(KMS, 31. oktober 2000)
- 297**
164 **Karrebæk ledelyr**
Ret / *Amend* Iso.G.2s 55°11,528'N 11°39,306'E,
til / *to* Iso.R.2s Bagfyr / *Rear light*
55°12,103'N 11°41,341'E,
Forfyr / *Front light*
(44/1074 2000)
- 298**
1250 **Søndre Kitdlit**
Ret båken til ca. 62°42,5'N 50°33,6'W
Amend the becon to 
(KMS, 31. oktober 2000)

Havnelodserne

**Den danske Havnelods, Trafik-
og større fiskerihavne - 1999**

Side 167 - HASLE

Afsnittet **Tågesignal** udgår.

(KMS, 31. oktober 2000)

Side 213 - KALUNDBORG

Planen:

Ret dybden i 8 m- området ud for kaj 10
til 7 m.

(44/1075 2000)

Side 218 - KARREBÆKSMINDE

- 1) 55°10,618'N 11°38,794'E
- 2) 55°10,590'N 11°38,808'E
- 3) 55°10,620'N 11°38,814'E
- 4) 55°10,596'N 11°38,828'E
- 5) 55°10,663'N 11°38,985'E
- 6) 55°10,636'N 11°38,999'E

Tilføj ~~~~~ mellem 1) og 2), tæt W for broen og mellem 3) og 4), tæt E for broen samt mellem 5) og 6).

(KMS, 31. oktober 2000)

Side 393 - SEJERØ

Udtag det hvide fyr på midtermolen.

(44/1081 2000)

Side 409 - STATOIL OLIEPIER

Planen:

Ret dybden i 8 m- området ud for kaj 10 til 7 m.

(44/1075 2000)

Havnelodsens Sydlige Kattegat og Isefjord - 1999**Side 115 - KALUNDBORG**

Planen:

Ret dybden fra i 8 m- området ud for kaj 10 til 7 m.

(44/1075 2000)

Side 217 - SEJERØ

Udtag det hvide fyr på midtermolen.

(44/1081 2000)

Side 227 - STATOIL OLIEPIER

Planen:

Ret dybden i 8 m- området ud for kaj 10 til 7 m.

(44/1075 2000)

Havnelodsens Smålandsfarvandet og Østersøen - 2000**Side 70 - KARREBÆKSMINDE**

- 1) 55°10,618'N 11°38,794'E
- 2) 55°10,590'N 11°38,808'E
- 3) 55°10,620'N 11°38,814'E
- 4) 55°10,596'N 11°38,828'E
- 5) 55°10,663'N 11°38,985'E
- 6) 55°10,636'N 11°38,999'E

Tilføj ~~~~~ mellem 1) og 2), tæt W for broen og mellem 3) og 4), tæt E for broen samt mellem 5) og 6).

(KMS, 31. oktober 2000)

Side 130 - NÆSTVED

Afsnit Fyr. Sidste linie ændres til:

holdes to røde isofase fyr overet i pejling 243,7°.

(44/1074 2000)

Havnelodsens Østersøen omkring Bornholm - 2000**Side 29 - HASLE**

Afsnittet Tågesignal udgår.

(KMS, 31. oktober 2000)

Havnelodsens Sundet - 1999**Side 39 - HELLERUP**

Planen:

Tilføj I R på 55°43,849'N 12°34,916'E, i SW- lige hjørne af indsejlingsområdet.

(KMS, 31. oktober 2000)

Søkortrettelser / *Chart Corrections*
på Internet
<http://www.kms.dk>

"Søkortrettelser" indeholder de officielle rettelser til danske, grønlandske og færøske søkort, de danske søsportskort samt "Den danske Havnelods", de regionale havnelodser og "Waypoints i danske farvande". "Søkortrettelser" fås i abonnement og udsendes desuden som bilag til Efterretninger for Søfarende (E.f.S.). Ved henvisninger til flere søkort i forskellig målestok nævnes kortet i største skala først og rettelserne er beskrevet, som den bør udføres i dette kort. Oplysningerne i parentes efter rettelserne refererer til E.f.S. (nr.-løbenr./år) eller anden kilde. Abonnement på "Søkortrettelser" kan tegnes for et kalenderår ved henvendelse til: Kort & Matrikelstyrelsen, Detailhandelskontoret, Rentemestervej 8, 2400 København NV, Telefon: 35 87 50 50 lokal 5304, Telefax: 35 87 50 68. E-mail: kms@kms.dk Pris for levering i 2000 kr. 83,- inkl. moms.

"Chart Corrections" contain the official corrections to the Danish, the Greenlandic and the Faeroese charts and the Danish pleasure craft chart series. "Chart Corrections" are only available as a subscription. Furthermore, they are annexed "Efterretninger for Søfarende" (Danish N. t. M.). When referring to several charts of different scales, the largest scale chart is mentioned first, and instructions for the correction of this chart are given. The figures in the brackets after the corrections refer to Danish N.t.M. (No/serial No/year) or other source. For orders or enquiries about subscription please contact: Kort & Matrikelstyrelsen, Retail Business Department, Rentemestervej 8, 2400 København NV. Tel.: + 45 35 87 50 50, ext. 5304, Fax: + 45 35 87 50 68. E-mail: kms@kms.dk Price for ' subscription in 2000 DKK 83,- .

© Kort & Matrikelstyrelsen 2000

Gengivelse er tilladt med tydelig kildeangivelse. Havneplaner mærket "© Kort & Matrikelstyrelsen" må ikke gengives eller reproduceres medmindre der foreligger skriftlig tilladelse hertil.

