



SØKORTRETTELSESR 43

CHART CORRECTIONS

Rettelse nr. / Correction No 284 - 289

© Kort & Matrikelstyrelsen
ISSN 0905-1481

Kort / Chart	Rettelse nr. / Correction No	Kort / Chart	Rettelse nr. / Correction No
60	284	160	287
92 (INT 1300)	285	171	288, 289
142 (INT 1368)	286		


Rettelse nr. / Correction No.

Kort / Chart

284**Vadehavet**

60

Tilføj / Insert

Fl(5)Y.20s  Y
Målestation55°14,19'N 8°32,95'E,
Østerdyb
55°06,35'N 8°35,10'E,
Kålgård
55°22,04'N 8°33,97'E,
Pendersand S
(43/1064 2000)**285****Norge SE- kyst**


92(INT 1300)

Udtag / Delete

RC

ca. 59°01,0'N 10°36,5'E
ca. 58°23,2'N 8°52,5'E

Tilføj / Insert

Racon (K) 58°48,6'N 9°29,1'E
(Norsk kort 305)**286****Bøstrup E. Fyr**



142(INT 1368)

Ret lysevnen fra 5M til 9M

Amend range of light from 5M to 9M

55°02,70'N 10°59,26'E

(43/1057 2000)

287 160	Femø Havn Ret / Amend til / to Ret overretlinien til 096° <i>Amend lights in line to 096°</i> Fyrene der er forsynet med dagmærke (rød trekant) er nu etableret på: <i>The lights which are fitted with day-marks (red triangles) are now established in:</i>	Ldg. 2F 2F.G Bns	ca. 54°58,3'N 11°31,0'E 54°58,298'N 11°30,996'E, Bagfyr 54°58,304'N 11°30,885'E, Forfyr (43/1056 2000)
288 171	Troense Fyr NE Tilføj / Insert		55°02,083'N 10°38,983'E (43/1058 2000)
289 171	Thurø Bund Tilføj / Insert		55°02,458'N 10°40,898'E (43/1059 2000)

UDGIVELSER / PUBLICATIONS

Publikationer

Ultimo november 2000 udkommer:

Havnelodsen Sundet. 3. udgave 2001. Pris: 105,-kr.

Havnelodsen Nordlige Kattegat. 2. udgave 2001. Pris: 105,-kr.

Havnelodsen Sydlige Kattegat og Isefjord. 2. udgave 2001. Pris: 105,-kr.

Havnelodsen Jyllands Vestkyst og Limfjorden. 2. udgave 2001. Pris: 105,-kr.

Med udgivelsen af de nye udgaver annulleres 1999- udgaverne af ovennævnte havnelodser

Havnelodserne

Den danske Havnelods, Trafik- og større fiskerihavne - 1999

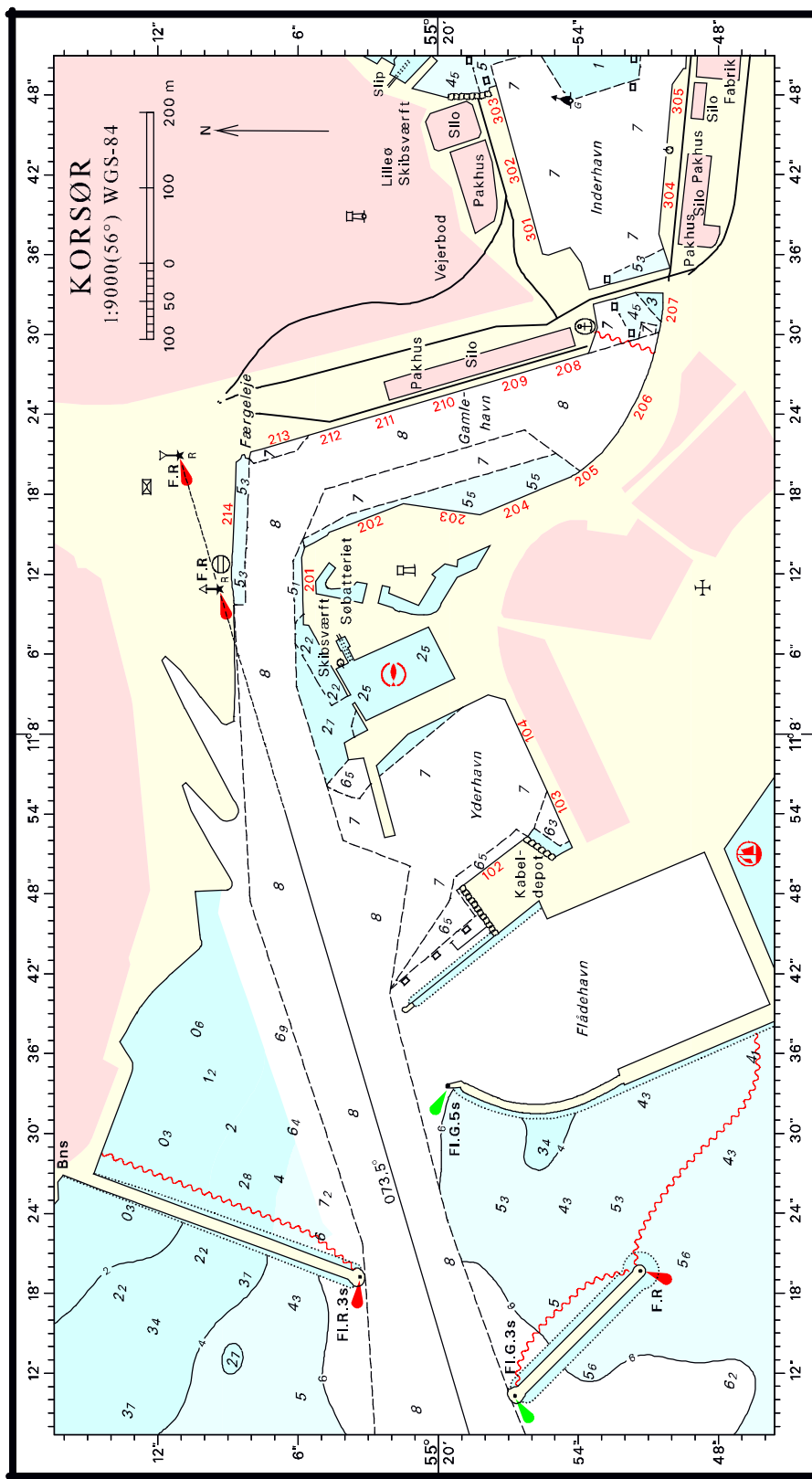
Side 244 - KORSØR

Dybderne ud for kaj nr. 102, 201, 202, 203, 204, 207, 213 samt ud for molen ved Yderhavn og i W-lige side af Inderhavn er ændret som vist på medfølgende nye plan.
(KMS, 25. oktober 2000)

Havnelodsen Smålandsfarvandet og Østersøen - 2000

Side 84 - KORSØR

Dybderne ud for kaj nr. 102, 201, 202, 203, 204, 207, 213 samt ud for molen ved Yderhavn og i W-lige side af Inderhavn er ændret som vist på medfølgende nye plan.
(KMS, 25. oktober 2000)



© Kort & Matrikelstyrelsen
Søkortrettelser / Chart Corrections 43 / 2000

Søkortrettelser / *Chart Corrections*
på Internet
<http://www.kms.dk>

"Søkortrettelser" indeholder de officielle rettelser til danske, grønlandske og færøske søkort, de danske søsportskort samt "Den danske Havnelods", de regionale havnelodser og "Waypoints i danske farvande". "Søkortrettelser" fås i abonnement og udsendes desuden som bilag til Efterretninger for Søfarende (E.f.S.). Ved henvisninger til flere søkort i forskellig målestok nævnes kortet i største skala først og rettelserne er beskrevet, som den bør udføres i dette kort. Oplysningerne i parentes efter rettelserne refererer til E.f.S. (nr.-løbenr./år) eller anden kilde. Abonnement på "Søkortrettelser" kan tegnes for et kalenderår ved henvendelse til: Kort & Matrikelstyrelsen, Detailhandelskontoret, Rentemestervej 8, 2400 København NV, Telefon: 35 87 50 50 lokal 5304, Telefax: 35 87 50 68. E-mail: kms@kms.dk Pris for levering i 2000 kr. 83,- inkl. moms.

"Chart Corrections" contain the official corrections to the Danish, the Greenlandic and the Faeroese charts and the Danish pleasure craft chart series. "Chart Corrections" are only available as a subscription. Furthermore, they are annexed "Efterretninger for Søfarende" (Danish N. t. M.). When referring to several charts of different scales, the largest scale chart is mentioned first, and instructions for the correction of this chart are given. The figures in the brackets after the corrections refer to Danish N.t.M. (No/serial No/year) or other source. For orders or enquiries about subscription please contact: Kort & Matrikelstyrelsen, Retail Business Department, Rentemestervej 8, 2400 København NV. Tel.: + 45 35 87 50 50, ext. 5304, Fax: + 45 35 87 50 68. E-mail: kms@kms.dk Price for ' subscription in 2000 DKK 83,- .

© Kort & Matrikelstyrelsen 2000

Gengivelse er tilladt med tydelig kildeangivelse. Havneplaner mærket "© Kort & Matrikelstyrelsen" må ikke gengives eller reproducere medmindre der foreligger skriftlig tilladelse hertil.