



SØKORTRETTELSESR 40

CHART CORRECTIONS

Rettelse nr. / Correction No 260 - 272

© Kort & Matrikelstyrelsen
ISSN 0905-1481

Kort / Chart	Rettelse nr. / Correction No	Kort / Chart	Rettelse nr. / Correction No
60	260	131 (INT 1331)	264, 265, 266
93 (INT 1044)	261	132 (INT 1332)	267
94 (INT 1411)	260, 262	133 (INT 1333)	265, 266, 267
100	264	141 (INT 1370)	263
102 (INT 1302)	264	142 (INT 1368)	268
103 (INT 1303)	268	144	268
114 (INT 1377)	263	187	269
115	263	188	269, 270, 271
129	264	196	272

Rettelse nr. / Correction No.

Kort / Chart

26060,
94 (INT 1411)**Sylt W**

Tilføj / Insert

#

54°56,96'N 7°52,67'E

Tilføj med dybde 7,1 m
Insert with depth 7,1 m
Udtag / Delete

#

54°59,43'N 8°20,26'E

Erstat "Obstn" med
Replace "Obstn" by

#

54°56,88'N 8°09,96'E

Erstat "6 Obstns" med
Replace "6 Obstns by

#

54°56,43'N 8°12,37'E




(40/1014 2000)

261

93 (INT1044)

NordsøenTilføj mellem 1) og 2) → → → →
Tilføj ved ledningen Gas (se note)
Insert joining 1) and 2) → → → →
Insert along the pipeline
Gas (se note)1) 57°11,96'N 05°57,54'E,
N ramme/ N border
2) 54°59,96'N 06°49,02'E,
S ramme / S border

(N.t.M. 3717/2000)

- 262**
94(INT1411)
- Nordsøen**
Tilføj mellem 1) og 2) → → → →
Tilføj ved ledningen Gas
Insert joining 1) and 2) → → → →
Insert along the pipeline Gas
- 1) 55°05,50'N 06°47,00'E,
W ramme / W border
2) 54°55,00'N 06°50,90'E,
S ramme / S border
(N.t.M. 3717/2000)
- 263**
115,
114 (INT 1377),
141 (INT 1370)
- Gabet**
Flyt fyret på 1) til 3) og fyret på 2)
til 4). Fyrene er nu overet i pejling
225,8°.
*Move the light in 1) to 3) and the
light in 2) to 4). The lights are now
in line in bearing 225,8°.*
- 1) 55°31,19'N 10°33,21'E,
Gabet Bagfyrt (Iso. 2s)
2) 55°31,25'N 10°33,30'E,
Gabet Forfyrt (Iso. 2s)
3) 55°31,23'N 10°33,15'E
4) 55°31,28'N 10°33,25'E
(40/1006 2000)
- 264**
129,
131(INT 1331),
102(INT 1302),
100
- Kullen W og SW**
Tilføj med dybde 19,1 m
Insert with depth 19,1 m  Wk
Tilføj med dybde 16,5 m
Insert with depth 16,5 m  Wk
- 56°17,66'N 12°24,28'E
56°15,77'N 12°25,01'E
(40/1010 2000)
- 265**
133(INT 1333),
131(INT 1331)
- Middelgrunds Fort NE**
Ret dybden over vraget på justerede
position fra 12,2 m til 16,8 m
*Amend the depth over the wreck in
adjusted position from 12,2 m to
16,8 m*
- 55°46,592'N 12°45,497'E
(40/1000 2000)
- 266**
133(INT 1333),
131(INT 1331)
- Middelgrunds Fort NE**
Flyt 15 m vraget til:
Move the 15 m wreck to:
- 55°43,503'N 12°40,410'E
(40/1001 2000)
- 267**
133(INT 1333),
132(INT 1332)
- Svælget**
Ret dybden over vraget på justerede
position fra 8,5 m til 8,3m
*Amend the depth over the wreck in
adjusted position from 8,5 m to
8,3 m*
- 55°40,152'N 12°41,844'E
(40/1002 2000)
- 268**
144,
142(INT 1368),
103(INT 1303)
- Albuen NNW**
Erstat tønderne med
Replace the buoys by  Q
- 54°51,30'N 10°56,93'E
54°50,00'N 11°00,31'E
(40/1003 2000)

269 187, 188	Rügen NW Tilføj med dybde 22,5 m <i>Insert with depth 22,5 m</i>	#	54°43,40'N 13°00,94'E (40/997 2000)
270 188	Kollickerort Ret / Amend Fl. WR.2s 30 m 10/7M Til / to LFl. WR.6s 30m 10/7M		ca. 54°33,8'N 13°40,8'E (40/996 2000)
271 188	Mukran Færgehavn Udtag ledelys 2 Iso.G.8s <i>Delete leading lights</i> (337,4°)		ca. 54°30'N 13°35'E (40/995 2000)
272 196	Mittelgrund Tilføj dybde / <i>Insert depth</i> 3,1		54°23,93'N 11°08,80'E (N.f.S. 14/2000)

WAYPOINTS i danske farvande 2000

Rettelse:

Side 63

WP 32

Tilføj *Q* ved symbolet

Havnelodserne

Den danske Havnelods, Trafik- og større fiskerihavne - 1999

Side 350 - ODENSE

De 2 luftledninger med tilhørende gennemsejlingshøjde (45 m) i den E.-lige side af planen udtages.

Side 352

Afsnittet **Luftledninger og Kabler** ændres til **Kabler**.

De 2 første sætninger udgår.

(Odense Havn, 16. august 2000)

Havnelodsen Sydlige Kattegat og Isefjord - 1999

Side 194 - ODENSE

De 2 luftledninger med tilhørende gennemsejlingshøjde (45 m) i den E.-lige side af planen udtages.

Side 196

Afsnittet **Luftledninger og Kabler** ændres til **Kabler**.

De 2 første sætninger udgår.

(Odense Havn, 16. august 2000)

Søkortrettelser / *Chart Corrections*
på Internet
<http://www.kms.dk>

"Søkortrettelser" indeholder de officielle rettelser til danske, grønlandske og færøske søkort, de danske søsportskort samt "Den danske Havnelods", de regionale havnelodser og "Waypoints i danske farvande". "Søkortrettelser" fås i abonnement og udsendes desuden som bilag til Efterretninger for Søfarende (E.f.S.). Ved henvisninger til flere søkort i forskellig målestok nævnes kortet i største skala først og rettelserne er beskrevet, som den bør udføres i dette kort. Oplysningerne i parentes efter rettelserne refererer til E.f.S. (nr.-løbenr./år) eller anden kilde. Abonnement på "Søkortrettelser" kan tegnes for et kalenderår ved henvendelse til: Kort & Matrikelstyrelsen, Detailhandelskontoret, Rentemestervej 8, 2400 København NV, Telefon: 35 87 50 50 lokal 5304, Telefax: 35 87 50 68. E-mail: kms@kms.dk Pris for levering i 2000 kr. 83,- inkl. moms.

"Chart Corrections" contain the official corrections to the Danish, the Greenlandic and the Faeroese charts and the Danish pleasure craft chart series. "Chart Corrections" are only available as a subscription. Furthermore, they are annexed "Efterretninger for Søfarende" (Danish N. t. M.). When referring to several charts of different scales, the largest scale chart is mentioned first, and instructions for the correction of this chart are given. The figures in the brackets after the corrections refer to Danish N.t.M. (No/serial No/year) or other source. For orders or enquiries about subscription please contact: Kort & Matrikelstyrelsen, Retail Business Department, Rentemestervej 8, 2400 København NV. Tel.: + 45 35 87 50 50, ext. 5304, Fax: + 45 35 87 50 68. E-mail: kms@kms.dk Price for ' subscription in 2000 DKK 83,- .

© Kort & Matrikelstyrelsen 2000

Gengivelse er tilladt med tydelig kildeangivelse. Havneplaner mærket "© Kort & Matrikelstyrelsen" må ikke gengives eller reproducere medmindre der foreligger skriftlig tilladelse hertil.