



SØKORTRETTELSE 3

CHART CORRECTIONS

Rettelse nr. / Correction No 14-19

© Kort & Matrikelstyrelsen
ISSN 0905-1481

Kort / Chart	Rettelse nr. / Correction No	Kort / Chart	Rettelse nr. / Correction No
60	15	132 (INT 1332)	16
61	15	133 (INT 1333)	16
81	14	141 (INT 1370)	17
95 (INT 1451)	15	143 (INT 1369)	17
103 (INT 1303)	17	1113	18, 19

Rettelse nr. / Correction No.

Kort / Chart


Positioner se / Positions see:

Søkortrettelser / Chart Corrections 1-2000

14**Syderø SE**

81

Tilføj / Insert

Fl(5)Y.20s 
ODAS

ca. 61°17,4'N 6°18,0'W


(3/218 2000)

15**Hjerting Løb**95 (INT 1451),
60, 61

Udtag / Delete

No 2 

55°29,11'N 8°21,55'E

No 10 

55°30,09'N 8°21,10'E

No 1 

55°30,11'N 8°21,42'E

No 3 

55°30,65'N 8°20,70'E

Ret nummereringen af tønderne

4 - 6 - 8 - 12 og 14 til


2 - 4 - 6 - 8 og 10

Amend the numbering of the buoys

4 - 6 - 8 - 12 and 14 to

2 - 4 - 6 - 8 and 10

(3/216 2000)

16	Amager E		
133(INT1333),	Tilføj dybde / <i>Insert depth</i>	4,8	55°37,29'N 12°41,22'E
132(INT1332)	Udtag dybde / <i>Delete depth</i>	8,3	55°37,32'N 12°41,28'E (3/201 2000)
17	Østerrenden N		
143(INT1369),	Udtag / <i>Delete</i>	Q.G 	ca. 55°21,9'N 11°01,5'E
141(INT1370),		Racon (N)	
103(INT1303)		Forbudt område <i>Prohibited area</i> Obstn	55°21,81'N 11°01,35'E
	Tilføj / <i>Insert</i>	Østerrenden N Fl(3)G.10s ★ w26 10m 7M Racon (N)	55°21,81'N 11°01,35'E (3/203 2000)
18	Tâterâkasik Bag- og Forfyr		
1113	Ret / <i>Amend</i>	12M til / to 9M	ca. 60°04,0'N 45°08,7'W (KMS, januar 2000)
19	Angisoq		
1113	Udtag / <i>Delete</i>	HI 200	ca. 59°59,4'N 45°10,8'W (KMS, januar 2000)

Omsætningstabel mellem decimaler af minutter og sekunder

0,01'	0,6"	0,26'	15,6"	0,51'	30,6"	0,76'	45,6"
0,02'	1,2"	0,27'	16,2"	0,52'	31,2"	0,77'	46,2"
0,03'	1,8"	0,28'	16,8"	0,53'	31,8"	0,78'	46,8"
0,04'	2,4"	0,29'	17,4"	0,54'	32,4"	0,79'	47,4"
0,05'	3,0"	0,30'	18,0"	0,55'	33,0"	0,80'	48,0"
0,06'	3,6"	0,31'	18,6"	0,56'	33,6"	0,81'	48,6"
0,07'	4,2"	0,32'	19,2"	0,57'	34,2"	0,82'	49,2"
0,08'	4,8"	0,33'	19,8"	0,58'	34,8"	0,83'	49,8"
0,09'	5,4"	0,34'	20,4"	0,59'	35,4"	0,84'	50,4"
0,10'	6,0"	0,35'	21,0"	0,60'	36,0"	0,85'	51,0"
0,11'	6,6"	0,36'	21,6"	0,61'	36,6"	0,86'	51,6"
0,12'	7,2"	0,37'	22,2"	0,62'	37,2"	0,87'	52,2"
0,13'	7,8"	0,38'	22,8"	0,63'	37,8"	0,88'	52,8"
0,14'	8,4"	0,39'	23,4"	0,64'	38,4"	0,89'	53,4"
0,15'	9,0"	0,40'	24,0"	0,65'	39,0"	0,90'	54,0"
0,16'	9,6"	0,41'	24,6"	0,66'	39,6"	0,91'	54,6"
0,17'	10,2"	0,42'	25,2"	0,67'	40,2"	0,92'	55,2"
0,18'	10,8"	0,43'	25,8"	0,68'	40,8"	0,93'	55,8"
0,19'	11,4"	0,44'	26,4"	0,69'	41,4"	0,94'	56,4"
0,20'	12,0"	0,45'	27,0"	0,70'	42,0"	0,95'	57,0"
0,21'	12,6"	0,46'	27,6"	0,71'	42,6"	0,96'	57,6"
0,22'	13,2"	0,47'	28,2"	0,72'	43,2"	0,97'	58,2"
0,23'	13,8"	0,48'	28,8"	0,73'	43,8"	0,98'	58,8"
0,24'	14,4"	0,49'	29,4"	0,74'	44,4"	0,99'	59,4"
0,25'	15,0"	0,50'	30,0"	0,75'	45,0"		

Søkortrettelser / *Chart Corrections*
på Internet
<http://www.kms.dk>

"Søkortrettelser" indeholder de officielle rettelser til danske, grønlandske og færøske søkort, de danske søsportskort samt "Den danske Havnelods", de regionale havnelodser og "Waypoints i danske farvande". "Søkortrettelser" fås i abonnement og udsendes desuden som bilag til Efterretninger for Søfarende (E.f.S.). Ved henvisninger til flere søkort i forskellig målestok nævnes kortet i største skala først og rettelsen er beskrevet, som den bør udføres i dette kort. Oplysningerne i parentes efter rettelse refererer til E.f.S. (nr.-løbenr./år) eller anden kilde. Abonnement på "Søkortrettelser" kan tegnes for et kalenderår ved henvendelse til: Kort & Matrikelstyrelsen, Detailhandelskontoret, Rentemestervej 8, 2400 København NV, Telefon: 35 87 50 50 lokal 5304, Telefax: 35 87 50 68. E- mail: kms@kms.dk Pris for levering i 2000 kr. 83,- inkl. moms.

"Chart Corrections" contain the official corrections to the Danish, the Greenlandic and the Faeroese charts and the Danish pleasure craft chart series. "Chart Corrections" are only available as a subscription. Furthermore, they are annexed "Efterretninger for Søfarende" (Danish N. t. M.). When referring to several charts of different scales, the largest scale chart is mentioned first, and instructions for the correction of this chart are given. The figures in the brackets after the corrections refer to Danish N.t. M. (No/serial No/year) or other source. For orders or enquiries about subscription please contact: Kort & Matrikelstyrelsen, Retail Business Department, Rentemestervej 8, 2400 København NV. Tel.: + 45 35 87 50 50, ext. 5304, Fax: + 45 35 87 50 68. E- mail: kms@kms.dk Price for ' subscription in 2000 DKK 83,- .

© Kort & Matrikelstyrelsen 2000

Gengivelse er tilladt med tydelig kildeangivelse. Havneplaner mærket "© Kort & Matrikelstyrelsen" må ikke gengives eller reproducere medmindre der foreligger skriftlig tilladelse hertil.