



# SØKORTRETTELSESR 38


## CHART CORRECTIONS




Rettelse nr. / Correction No 246 - 253

© Kort & Matrikelstyrelsen  
ISSN 0905-1481

Kort / Chart	Rettelse nr. / Correction No	Kort / Chart	Rettelse nr. / Correction No
61	247	132 (INT 1332)	250
93 (INT 1044)	246	133 (INT 1333)	250
95 (INT 1451)	247	134 (INT 1334)	250
109 (INT 1449)	248	144	251
131 (INT 1331)	249	145 (INT 1371)	252, 253




Rettelse nr. / Correction No.  
Kort / Chart

**246** **Jyske Rev SSE**  
93 (INT 1044) Tilføj med dybde 33 m ca. 56°36,4'N 7°29,7'E  
Insert with depth 33 m  
PA  (38/970 2000)

**247** **Hjerting Løb**  
95 (INT 1451), Flyt fra 1) til 2) og fra 1) 55°29,81'N 8°21,50'E  
61 3) til 4)  2) 55°29,796'N 8°21,478'E  
Move from 1) to 2) and  3) 55°30,36'N 8°20,69'E  
from 3) to 4)  4) 55°30,258'N 8°20,814'E  
(38/975 2000)

**248** **Virksund Lystbådehavn**  
109 (INT 1449), Ret dybden i indsejlingen og i ca. 56°36,55'N 9°17,50E  
plan havnen fra 2 m til 2,5 m.  
Amend the depth in the  
entrance and in the harbour  
from 2 m to 2,5 m.

Ret / Amend Havn 2m  
til / to Havn 2,5m  
(Virksund Lystbådehavn,  
28. februar 2000)

- 249**  
131(INT1331),  
plan
- Helsingør Statshavn**  
Ret dybden i Nordre Havn fra 6,6m til 6 m, og dybden foran kaj 16 fra 4,5 m til 4 m.  
*Amend the depth in Nordre Havn from 6,6 m to 6m and the depth south of berth 16 from 4,5 m to 4 m.*
- ca. 56°02,2'N 12°37,1'E
- (38/954 2000)
- 250**  
134 (INT 1334),  
133 (INT 1333),  
132 (INT 1332)
- Prøvesten E**  
Ret dybden over vraget fra 13,2 m til 12,3 m  
*Amend the depth over the wreck from 13,2 m to 12,3 m*
- 55°41,114'N 12°38,492'E  
justeret / *adjusted position*
- (38/956 2000)
- 251**  
144
- Enehøje W**  
Udtag / *Delete* Fl(2)G.5s 
- 54°50,02'N 11°00,25'E  
(38/962 2000)
- 252**  
145(INT 1371)
- Asnæs Rev WSW**  
Tilføj 10 m kurve omkring dybden 9,6 m.  
*Insert 10 m contour around the 9,6 m depth.*
- 55°38,45'N 10°49,55'E
- (KMS, 19. september 2000)
- 253**  
145(INT 1371)
- Kalundborg Fjord**  
Erstat stagerne på 1)-6) med   
*Replace the spar buoys in 1)-6) by*
- 1) 55°41,859'N 10°57,644'E  
2) 55°41,570'N 10°58,668'E  
3) 55°41,329'N 10°59,522'E  
4) 55°41,088'N 11°00,375'E  
5) 55°40,847'N 11°01,228'E  
6) 55°40,605'N 11°02,081'E
- Erstat stagerne på 7)-12) med   
*Replace the spar buoys in 7)-12) by*
- 7) 55°41,921'N 10°57,699'E  
8) 55°41,632'N 10°58,724'E  
9) 55°41,391'N 10°59,577'E  
10) 55°41,150'N 11°00,430'E  
11) 55°40,909'N 11°01,283'E  
12) 55°40,668'N 11°02,136'E
- (FRV, 20. september 2000)

**RETTELSESR TIL SØKORT 2000**  
*Corrections to Charts 2000*

Kort nr. <i>Chart No.</i>	Søkortrettelser nr. <i>Chart Corrections No.</i>	Kort nr. <i>Chart No.</i>	Søkortrettelser nr. <i>Chart Corrections No.</i>
Danske <i>Danish</i>		188	1,2,4,7,9,12,13,15,18,20,21,26, 28,34,35,36
60	3,8,22,23,31	189	21,26,28
61	3,25,31,36,38	190	9,35
92	7,9,13,14,22,23	191	7,15,19,35
93	4,9,10,13,16,17,20,21,22,25, 31,34,36,38	195	4,7,9
94	25,36	196	7,11,22
95	3,19,23,31,38	Færøske <i>Faroese</i>	
99	2,28,30,37	81	3,14,29
100	1,5,7,9,13,14,18,29	85	13,24
101	7,9,13,14,22,26,29,35	Grønlandske <i>Greenlandic</i>	
102	1,5,10,18,25,28,29,34	1113	3,5
103	3,4,7,10,11,37	1114	5,35
105	8,10,13,27,28,36	1115	35
106	10,11,16	1116	35
107	8,10,11,16,28,36	1117	35
108	9,13,15,20,25,29	1118	35
109	9,24,25,38	1151	36
110	5,12,19,25,29	1166	35
111	5,37	1168	32,35
112	9,10,14,17,18,20,28,29,30,34	1200	35
114	4,8,12,37	1210	35
115	37	1211	35
116	8,9,17,20,27,32	1212	35
117	2,25,27,30,32,36	1213	35
118	34,36	1230	35
122	5,18,25,29	1231	35
124	17	1250	35
128	10,29,33	1300	35
129	5,9	1310	35
131	1,9,11,13,18,23,24,25,26,37,38	1313	30
132*	3,4,6,8,9,13,15,17,18,19,21,23, 24,26,27, 28, 29,33,35,37,38	1330	35
133 *	2,3,5,9,11,13,15,17,18,21,23,24, 26,27,28,29,31,33,34,35,37,38	1331	35
134	2,6,9,11,17,23,37,38	1350	35
141	4,10,11,30,32,33,37	1351	12,35
142	4,10,37	1352	6
143	4,10,11,16,37	1400	28,30,32
144	38	1410	32
145	38	1413	28,30
151	8,26	1414	28,30
152	4,8,9,14,26	1415	28,30
157	4,8,13,33	1416	30
158	11	1430	30
160	4,10,24	1450	28,30
162	5,6,7,31	1451	28,30
171	23,26	1461	32
180	1,4,21,32,36	1510	32
186	1,2,7,11,13,15,19,22,31,35	1552	6
187	1,2,4,7,12,13,15,18,20,28,34,35	2000	29

\* Ajourført optryk juli 2000.

Ajourført til og med Søkortrettelser nr. 27.

\* Updated reprint July 2000.

Updated to Chart Corrections No 27 (incl).

## Havnelodserne

### *Den danske Havnelods, Trafik- og større fiskerihavne - 1999*

#### **Side 175 - HELSINGØR STATSHAVN**

Ret dybden i Nordre Havn fra 6,6 m til 6m, og dybden foran kaj 16 fra 4,5 m til 4 m.

(38/954 2000 )

### *Havnelodsen Sundet - 1999*

#### **Side 49 - HELSINGØR STATSHAVN**

Ret dybden i Nordre Havn fra 6,6 m til 6m, og dybden foran kaj 16 fra 4,5 m til 4 m.

(38/954 2000)

### *Havnelodsen Jyllands Vestkyst og Limfjorden - 1999*

#### **Side 191 - VIRKSUND**

Ret dybden i renden og i selve havnen fra 2 m til 2,5 m.

(Virksund Lystbådehavn, 28. februar 2000)

Søkortrettelser / *Chart Corrections*  
på Internet  
<http://www.kms.dk>

---

"Søkortrettelser" indeholder de officielle rettelser til danske, grønlandske og færøske søkort, de danske søsportskort samt "Den danske Havnelods", de regionale havnelodser og "Waypoints i danske farvande". "Søkortrettelser" fås i abonnement og udsendes desuden som bilag til Efterretninger for Søfarende (E.f.S.). Ved henvisninger til flere søkort i forskellig målestok nævnes kortet i største skala først og rettelser er beskrevet, som den bør udføres i dette kort. Oplysningerne i parentes efter rettelserne refererer til E.f.S. (nr.-løbenr./år) eller anden kilde. Abonnement på "Søkortrettelser" kan tegnes for et kalenderår ved henvendelse til: Kort & Matrikelstyrelsen, Detailhandelskontoret, Rentemestervej 8, 2400 København NV, Telefon: 35 87 50 50 lokal 5304, Telefax: 35 87 50 68. E- mail: kms@kms.dk Pris for levering i 2000 kr. 83,- inkl. moms.

"Chart Corrections" contain the official corrections to the Danish, the Greenlandic and the Faeroese charts and the Danish pleasure craft chart series. "Chart Corrections" are only available as a subscription. Furthermore, they are annexed "Efterretninger for Søfarende" (Danish N. t. M.). When referring to several charts of different scales, the largest scale chart is mentioned first, and instructions for the correction of this chart are given. The figures in the brackets after the corrections refer to Danish N.t.M. (No/serial No/year) or other source. For orders or enquiries about subscription please contact: Kort & Matrikelstyrelsen, Retail Business Department, Rentemestervej 8, 2400 København NV. Tel.: + 45 35 87 50 50, ext. 5304, Fax: + 45 35 87 50 68. E- mail: kms@kms.dk Price for ' subscription in 2000 DKK 83,- .

---

© Kort & Matrikelstyrelsen 2000

Gengivelse er tilladt med tydelig kildeangivelse. Havneplaner mærket "© Kort & Matrikelstyrelsen" må ikke gengives eller reproduceres medmindre der foreligger skriftlig tilladelse hertil.