



# SØKORTRETTELSE 35

## CHART CORRECTIONS



Rettelse nr. / Correction No 225 - 235


© Kort & Matrikelstyrelsen  
ISSN 0905-1481

Kort / Chart	Rettelse nr. / Correction No	Kort / Chart	Rettelse nr. / Correction No
101 (INT 1301)	225	1210	231, 232
132 (INT 1332)	226, 228	1211	231, 232
133 (INT 1333)	226, 227, 228	1212	232, 233
186	229	1213	232, 233
187	229	1230	231, 232
188	229	1231	232, 233
191	229	1250	232
1115	230	1300	235
1116	231	1310	235
1117	231	1330	234
1118	232	1331	235
1166	231	1350	234
1200	232, 233	1351	235

**Rettelse nr. / Correction No.**

Kort / Chart

<b>225</b>	<b>Valö Fyr</b>		
101 (INT1301)	Ret / Amend til / to	Iso. WRG LFl. WRG	ca. 57°33,1'N 11°48,1'E  (35/894 2000)
<b>226</b>	<b>Flintrännan</b>		
133 (INT1333), 132 (INT1332)	Ret dybden / Amend the depth til / to	3,8 5,8	ca. 55°35,6'N 12°51,6'E  (Svensk kort 8141)
<b>227</b>	<b>Amager E</b>		
133 (INT1333)	Udtag / Delete Tilføj med dybden 2m Insert with depth 2 m	PA   	ca. 55°37,1'N 12°41,0'E  55°37,38'N 12°40,95'E (35/882 2000)

<b>228</b>	<b>Drogden S</b>		
133 (INT1333), 132 (INT1332)	Ret dybden / <i>Amend the depth</i> til / <i>to</i>	7,9 8,0	55°32,790'N 12°42,275'E
	Ret dybden / <i>Amend the depth</i> til / <i>to</i>	7,7 8,0	55°32,570'N 12°42,042'E
			(35/883 2000)
<b>229</b>	<b>Kadetrenden</b>		
191, 186, 187, 188	Ret dybden over 15,5 m vraget til	18,3	ca. 54°26,7'N 12°14,2'E
	<i>Amend the depth over the 15,5 m wreck to</i>	18,3	
			(35/881 2000)
<b>230</b>	<b>Qeqertat SW.</b>		
1115	Tilføj / <i>Insert</i>		60°57,45'N 45°44,50'W
			(35/907 2000)
<b>231</b>	<b>Grønland W- kyst</b>		
1116, 1117, 1166, 1210, 1211,1230	Ret båken til $\blacksquare$ og tilføj nummer ved båken som anført <i>Amend the beacon to <math>\blacksquare</math> and add number at the beacon as stated</i>		
	kort 1166, 1116 og 1117	231	ca. 60°48,3'N 47°23,5'W
	kort 1210	320	ca. 61°48,8'N 49°27,8'W
	kort 1230 og 1210	324	ca. 61°53,5'N 49°24,8'W
	kort 1230 og 1210	325	ca. 61°55,3'N 49°23,7'W
	kort 1230, 1210 og 1211	326	ca. 61°55,8'N 49°25,3'W
	kort 1230, 1210 og 1211	328	ca. 61°56,5'N 49°33,0'W
	kort 1211	419	ca. 62°21,6'N 50°09,0'W
			(35/904 2000)
<b>232</b>	<b>Grønland W- kyst</b>		
1118, 1200, 1210, 1211, 1212, 1213, 1230, 1231, 1250	Tilføj nummer ved båken som anført <i>Insert number at the beacon as sta- ted</i>		
	kort 1118	302	ca. 61°15,7'N 48°41,8'W
	kort 1210	318	ca. 61°46,3'N 49°25,3'W
	kort 1210	319	ca. 61°46,8'N 49°25,6'W
	kort 1210	321	ca. 61°49,9'N 49°26,8'W
	kort 1210	321	ca. 61°50,2'N 49°26,3'W
	kort 1210 og 1211	322	ca. 61°52,3'N 49°25,7'W
	kort 1230, 1210 og 1211	323	ca. 61°56,4'N 49°29,1'W
	kort 1230, 1210 og 1211	327	ca. 61°57,2'N 49°34,4'W
	kort 1230, 1210 og 1211	329	ca. 61°58'4"N 49°38,4'W
	kort 1230, 1210 og 1211	330	ca. 61°59,00'N 49°43,15'W
	kort 1250,1230,1210 og 1211	354	ca. 62°42,5'N 50°33,6'W
	kort 1250,1212 og 1200	429	ca. 63°02,7'N 50°49,6'W
	kort 1231,1212 og 1213	452	(35/905 2000)

<b>233</b> 1231, 1212, 1213, 1200	<b>Fiskenæs Fjord Fyr</b> Ret / Amend	8-5M til / to 7-5M	63°01,73'N 50°49,85'W (35/908 2000)
<b>234</b> 1350, 1330	<b>Søndre Næs Forfyr</b> Ret / Amend	Q. 9m 8M til / to Iso.2s 9m 8M	63°41,28'N 51°32,18'W (35/908 2000)
<b>235</b> 1351, 1331, 1310, 1300	<b>Agtorssuit Fyr</b> Ret / Amend	9/6M til / to 8/6M	64°03,28'N 52°07,98'W (35/908 2000)

### UDGIVELSER / PUBLIKATIONS

#### Nye udgaver udkommer / *New editions to be published*

Ny udgave af kort 1117, Mågeløb - Kobberminebugt, 4. udgave. 1: 80 000.  
Kortet forventes udgivet primo oktober 2000.  
*New edition of chart 1117, Mågeløb - Kobberminebugt, 4th edition. 1:80 000.*  
*The chart is scheduled for publication in the beginning of October 2000.*

Ny udgave af kort 1166, Mågeløbene, 4. udgave. 1: 20 000.  
Kortet forventes udgivet primo oktober 2000.  
*New edition of chart 1166, Mågeløbene, 4th edition. 1: 20 000.*  
*The chart is scheduled for publication in the beginning of October 2000.*

Ny udgave af kort 1167, Sermilik Knækket, 3. udgave. 1: 20 000.  
Kortet forventes udgivet primo oktober 2000.  
*New edition of chart 1167, Sermilik Knækket, 3rd edition. 1: 20 000.*  
*The chart is scheduled for publication in the beginning of October 2000.*

#### Bemærkninger vedrørende ajourførte optryk / *Remarks about updated reprints:*

I sidste optryk af kort 1151, trykt juni 2000 er dybderne justeret i planen over Narssaq i bugten ud for Atlantkaj.  
*On the latest reprint of chart 1151, printed June 2000 the depths in the plan Narssaq are adjusted in the bay E of Atlantkaj.*

I sidste optryk af kort 1251, trykt maj 2000 er der indlagt ny opmåling i planen over Kangigdlermiut S. og W for Serfarssuit.  
*On the latest reprint of chart 1251, printed May 2000 new survey has been added on the plan Kangigdlermiut S and W of Serfarssuit.*

Søkortrettelser / *Chart Corrections*  
på Internet  
<http://www.kms.dk>

---

"Søkortrettelser" indeholder de officielle rettelser til danske, grønlandske og færøske søkort, de danske søsportskort samt "Den danske Havnelods", de regionale havnelodser og "Waypoints i danske farvande". "Søkortrettelser" fås i abonnement og udsendes desuden som bilag til Efterretninger for Søfarende (E.f.S.). Ved henvisninger til flere søkort i forskellig målestok nævnes kortet i største skala først og rettelserne er beskrevet, som den bør udføres i dette kort. Oplysningerne i parentes efter rettelserne refererer til E.f.S. (nr.-løbenr./år) eller anden kilde. Abonnement på "Søkortrettelser" kan tegnes for et kalenderår ved henvendelse til: Kort & Matrikelstyrelsen, Detailhandelskontoret, Rentemestervej 8, 2400 København NV, Telefon: 35 87 50 50 lokal 5304, Telefax: 35 87 50 68. E- mail: [kms@kms.dk](mailto:kms@kms.dk) Pris for levering i 2000 kr. 83,- inkl. moms.

"Chart Corrections" contain the official corrections to the Danish, the Greenlandic and the Faeroese charts and the Danish pleasure craft chart series. "Chart Corrections" are only available as a subscription. Furthermore, they are annexed "Efterretninger for Søfarende" (Danish N. t. M.). When referring to several charts of different scales, the largest scale chart is mentioned first, and instructions for the correction of this chart are given. The figures in the brackets after the corrections refer to Danish N.t.M. (No/serial No/year) or other source. For orders or enquiries about subscription please contact: Kort & Matrikelstyrelsen, Retail Business Department, Rentemestervej 8, 2400 København NV. Tel.: + 45 35 87 50 50, ext. 5304, Fax: + 45 35 87 50 68. E- mail: [kms@kms.dk](mailto:kms@kms.dk) Price for ' subscription in 2000 DKK 83,- .

---

© Kort & Matrikelstyrelsen 2000

Gengivelse er tilladt med tydelig kildeangivelse. Havneplaner mærket "© Kort & Matrikelstyrelsen" må ikke gengives eller reproducere medmindre der foreligger skriftlig tilladelse hertil.