



SØKORTRETTELSESR 34

CHART CORRECTIONS


Rettelse nr. / Correction No 217 - 224


© Kort & Matrikelstyrelsen
ISSN 0905-1481


Kort / Chart	Rettelse nr. / Correction No	Kort / Chart	Rettelse nr. / Correction No
93 (INT 1044)	217	133 (INT 1333)	222
102 (INT 1302)	218	187	223,224
112 (INT 1380)	218, 219,220	188	223
118	221		

Rettelse nr. / Correction No.





Kort / Chart

217 **Klitmøller N**
 93 (INT 1044) Udtag med dybden 0,1 m ca. 57°03,0'N 8°29,7'E
 Delete with depth 0,1 m 
 (34/875 2000)

218 **Ebeltoft Vig**
 112 (INT 1380), Ret / Amend PA 
 102 (INT 1302) til / to #
 (34/871 2000)

219 **Samsø. Mårup Skov**
 112 (INT 1380) Udtag / Delete Decca 110 m 
 (FRV, 23. august 2000)

220 **Kyholm Dyb og Lindholm Løb**
 112 (INT 1380) Flyt følgene sømærker til anførte
 justerede positioner.
 Move following buoys to the adju-
 sted positions.

 55°56,46'N 10°39,34'E
 55°55,69'N 10°40,02'E
 55°55,46'N 10°41,53'E
 55°56,18'N 10°39,10'E
 (FRV, 13. juni 2000)

221 118	Eskilsø W Ret / Amend til / to	Rende 2,5 m Rende 2,3 m	ca. 55°43,7'N 12°03,9'E (34/869 2000)
222 133 (INT 1333)	Københavns Lufthavn E Udtag ☸ og restriktionsområdet med tilhørende symboler. <i>Delete ☸ and the restricted area with associated symbols.</i>		55°37,025'N 12°41,407'E (34/864 2000)
223 187, 188	Falsterbørev S Udtag forbudsområdet samt teksten <i>Delete the restricted area and legend</i>	Sejlads og dykning forbudt	ca. 55°14,4'N 12°48,1'E (34/861 2000)
224 187	Klintholm Havn W Udtag / <i>Delete</i> Deccamast 100 m ○		ca. 54°57,4'N 12°27,8'E (FRV, 23. august 2000)

WAYPOINTS i danske farvande 2000

Rettelser:

Side 31		
WP 36	Positionen rettes til	55°56,46' 10°39,34'

Havnelodserne

Havnelodsen Sydlige Kattegat og Isefjord - 1999

Side 58 - FREDERIKSVÆRK
Udtag afsnittet **Båker**. (33/842 2000)

Side 209 - ROSKILDE

Under **Største skibe** tilføjes:
Opmærksomheden henledes dog på at
dybden i renden W- for Eskilsø kun er
2,3 m. (34/869 2000)

Side 246 - VEDDELEV

Under **Største fartøjer** tilføjes:
Opmærksomheden henledes dog på at
dybden i renden W- for Eskilsø kun er 2,3
m. (34/869 2000)

Havnelodsen Sundet - 1999

Side 25 - ESPERGÆRDE

Planen:
Ret fyrvinklen, som følger:
R 172° - 325°
(34/862 2000)

RETTELSER TIL SØKORT 2000

Corrections to Charts 2000

Kort nr. <i>Chart No.</i>	Søkortrettelser nr. <i>Chart Corrections No.</i>	Kort nr. <i>Chart No.</i>	Søkortrettelser nr. <i>Chart Corrections No.</i>
Danske <i>Danish</i>		151	8,26
60	3,8,22,23,31	152	4,8,9,14,26
61	3,25,31	157	4,8,13,33
92	7,9,13,14,22,23	158	11
93	4,9,10,13,16,17,20,21,22,25, 31,34	160	4,10,24
94	25	162	5,6,7,31
95	3,19,23,31	171	23,26
99	2,28,30	180	1,4,21,32
100	1,5,7,9,13,14,18,29	186	1,2,7,11,13,15,19,22,31
101	7,9,13,14,22,26,29	187	1,2,4,7,12,13,15,18,20,28,34
102	1,5,10,18,25,28,29,34	188	1,2,4,7,9,12,13,15,18,20,21,26, 28,34
103	3,4,7,10,11	189	21,26,28
105	8,10,13,27,28	190	9
106	10,11,16	191	7,15,19
107	8,10,11,16,28	195	4,7,9
108	9,13,15,20,25,29	196	7,11,22
109	9,24,25	Færøske	
110	5,12,19,25,29	<i>Faroese</i>	
111	5	81	3,14,29
112	9,10,14,17,18,20,28,29,30,34	85	13,24
114	4,8,12		
116	8,9,17,20,27,32	Grønlandske	
117	2,25,27,30,32	<i>Greenlandic</i>	
118	34	1113	3,5
122	5,18,25,29	1114	5
124	17	1117	32
128	10,29,33	1168	32
129	5,9	1213	32
131	1,9,11,13,18,23,24,25,26	1313	30
132*	3,4,6,8,9,13,15,17,18,19,21,23, 24,26,27, 28, 29,33	1351	12
133 *	2,3,5,9,11,13,15,17,18,21,23, 24,26,27,28,29,31,33,34	1352	6
134	2,6,9,11,17,23	1400	28,30,32
141	4,10,11,30,32,33	1410	32
142	4,10	1413	28,30
143	4,10,11,16	1414	28,30
		1415	28,30
		1416	30
		1430	30
*	Ajourført optryk juli 2000.	1450	28,30
	Ajourført til og med Søkortret- telser nr. 27.	1451	28,30
		1461	32
		1510	32
	<i>Updated reprint July 2000.</i>	1552	6
	<i>Updated to Chart Corrections</i> <i>No 27 (incl).</i>	2000	29

Søkortrettelser / *Chart Corrections*
på Internet
<http://www.kms.dk>

"Søkortrettelser" indeholder de officielle rettelser til danske, grønlandske og færøske søkort, de danske søsportskort samt "Den danske Havnelods", de regionale havnelodser og "Waypoints i danske farvande". "Søkortrettelser" fås i abonnement og udsendes desuden som bilag til Efterretninger for Søfarende (E.f.S.). Ved henvisninger til flere søkort i forskellig målestok nævnes kortet i største skala først og rettelserne er beskrevet, som den bør udføres i dette kort. Oplysningerne i parentes efter rettelserne refererer til E.f.S. (nr.-løbenr./år) eller anden kilde. Abonnement på "Søkortrettelser" kan tegnes for et kalenderår ved henvendelse til: Kort & Matrikelstyrelsen, Detailhandelskontoret, Rentemestervej 8, 2400 København NV, Telefon: 35 87 50 50 lokal 5304, Telefax: 35 87 50 68. E-mail: kms@kms.dk Pris for levering i 2000 kr. 83,- inkl. moms.

"Chart Corrections" contain the official corrections to the Danish, the Greenlandic and the Faeroese charts and the Danish pleasure craft chart series. "Chart Corrections" are only available as a subscription. Furthermore, they are annexed "Efterretninger for Søfarende" (Danish N. t. M.). When referring to several charts of different scales, the largest scale chart is mentioned first, and instructions for the correction of this chart are given. The figures in the brackets after the corrections refer to Danish N.t.M. (No/serial No/year) or other source. For orders or enquiries about subscription please contact: Kort & Matrikelstyrelsen, Retail Business Department, Rentemestervej 8, 2400 København NV. Tel.: + 45 35 87 50 50, ext. 5304, Fax: + 45 35 87 50 68. E-mail: kms@kms.dk Price for ' subscription in 2000 DKK 83,- .

© Kort & Matrikelstyrelsen 2000

Gengivelse er tilladt med tydelig kildeangivelse. Havneplaner mærket "© Kort & Matrikelstyrelsen" må ikke gengives eller reproducere medmindre der foreligger skriftlig tilladelse hertil.