



SØKORTRETTELSESR 29

CHART CORRECTIONS

Rettelse nr. / Correction No **183 - 191**© Kort & Matrikelstyrelsen
ISSN 0905-1481

Kort / Chart	Rettelse nr. / Correction No	Kort / Chart	Rettelse nr. / Correction No
81	183, 184	112 (INT 1380)	189
100	190	122	188
101 (INT 1301)	185	128 (INT 1379)	190
102 (INT 1302)	189, 190	132 (INT 1332)	191
108 (INT 1448)	186	133 (INT 1333)	191
110	187, 188	2000	183,184

Rettelse nr. / Correction No.

Kort / Chart

183

81, 2000

Farvandet omkring Færøerne

Udtag / Delete Målestation ○

ca. 61°00,0'N 5°51,4'W
 ca. 61°36,2'N 4°20,2'W
 ca. 61°29,4'N 3°45,5'W
 ca. 62°41,9'N 6°03,9'W
 ca. 62°55,0'N 6°05,3'W
 ca. 63°15,9'N 6°06,4'W
 ca. 61°25,0'N 8°16,9'W
 (29/765-767 2000)

184

81, 2000

Færøerne N og W

Tilføj / Insert Målestation ○







ca. 62°42,0'N 6°04,5'W
 ca. 62°47,1'N 6°05,1'W
 ca. 62°52,7'N 6°05,0'W
 ca. 62°55,1'N 6°05,0'W
 ca. 63°06,0'N 6°05,0'W
 ca. 62°25,0'N 8°16,9'W
 (29/768 2000)

185101 (INT 1301),
plan**Frederikshavn Nordhavn**Udvid 7 m området som vist på med-
følgende udsnit af planen.

*Extend the 7 m area as shown on
 enclosed extract of the plan.*

ca. 57°26,5'N 10°33,0'E

(Frederikshavn Havn,
 23. juni 2000)

186 108(INT 1448)	Humlum NE Tilføj / <i>Insert</i>	Havn 1,7 m	ca. 56°32,9'N 8°34,3'E (KMS, 6. juli 2000)
187 110	Hadsund W Ret / <i>Amend</i> til / <i>to</i>	A/S Bilfragmentering H.J. Hansen A/S	56°42,1'N 10°03,1'E (H.J. Hansen Hadsund A/S, 18. maj 2000)
188 110, 122	Mariager Fjord Ret / <i>Amend</i> til / <i>to</i>	Iso.G.4s 20m 12M Iso.4s 20m 10M	ca.56°42,53'N 10°19,27'E
	Ret / <i>Amend</i> til / <i>to</i>	Iso.G.2s 7m 10M Iso.2s 7m 9M	ca.56°42,65'N 10°20,78'E
	Ret / <i>Amend</i> til / <i>to</i>	Iso.4s Iso.G.4s	ca.56°42,06'N 10°19,42'E
	Tilføj / <i>Insert</i>	Iso.G .2s	ca.56°42,14'N 10°19,62'E
	Ret / <i>Amend</i> til/ <i>to</i>	2 Iso.2s 10m Iso 2s 10m	 (29/759 2000)
189 112(INT 1380) 102(INT 1302)	Århus Havn E Flyt fra 1) til 2) / <i>Move from 1) to 2)</i> Fl(3)G.10s 		1) 56°09,10'N 10°17,10'E 2) 56°09,05'N 10°17,11'E (29/757 2000)
190 128(INT 1379) 102(INT 1302) 100	Yderflak Udtag fyret og tilføj <i>Delete the light and insert</i> 		56°04,04'N 11°01,21'E
	Tilføj / <i>Insert</i>	Racon (Y) Q 	56°04,11'N 11°01,21'E
		Q(6)+LFl.15s 	56°03,97'N 11°01,20'E
			56°04,04'N 11°01 34'E
			56°04,04'N 11°01,09'E (29/756 2000)

191

133(INT 1333)
132(INT 1332)

Drogden Fyr NNW

Ret positionen for 7,7 m dybden
nævnt i Søkortrettelser 27/172 2000
til:

*Amend the position of the 7,7 m
depth mentioned in Chart Correc-
tions 27/172 2000 to:*

55°32,570'N 12°42,042'E

(KMS, 20. juli 2000)

UDGIVELSER / PUBLICATIONS**Ajourførte optryk / Updated reprints:**

Trykt juli / printed July 2000:

132 (INT 1332) og 133 (INT 1333).

**WAYPOINTS i danske farvande
2000**

Side 29

Erstat WP 9 med:

9 KALØ VIG S G  Fl(3)G.10s 56° 09,05' 10° 17, 11'

Havnelodserne**Den danske Havnelods, Trafik-
og større fiskerihavne - 1999****Havnelodsen Nordlige Kattegat -
1999****Side 21 - A/S BILFRAGMEN-
TERINGS BRO**

Navnet rettes til H. J. Hansen A/S Bro.
Broen tilhører H. J. Hansen Hadsund A/S.
Indholdsfortegnelse (side 4) og oversigtst-
kort (side 527) rettes i overensstemmelse
hermed.

(H. J. Hansen Hadsund A/S, 18. maj 2000)

**Side 13 - A/S BILFRAGMEN-
TERINGS BRO**

Navnet rettes til H. J. Hansen A/S Bro.
Broen tilhører H. J. Hansen Hadsund A/S.
Indholdsfortegnelse (side 5) og oversigtst-
kort (side 225) rettes i overensstemmelse
hermed.

(H. J. Hansen Hadsund A/S, 18. maj 2000)

Side 99 - FREDERIKSHAVN

Planen:

Udvid 7 m området som vist på medføl-
gende udsnit af planen.

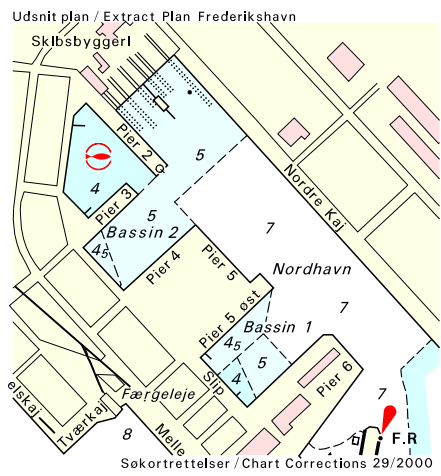
(Frederikshavn Havn 23. juni 2000)

Side 29 - FREDERIKSHAVN

Planen:

Udvid 7 m området som vist på medføl-
gende udsnit af planen.

(Frederikshavn Havn 23. juni 2000)



Søkortrettelser / *Chart Corrections*
på Internet
<http://www.kms.dk>

"Søkortrettelser" indeholder de officielle rettelser til danske, grønlandske og færøske søkort, de danske søsportskort samt "Den danske Havnelods", de regionale havnelodser og "Waypoints i danske farvande". "Søkortrettelser" fås i abonnement og udsendes desuden som bilag til Efterretninger for Søfarende (E.f.S.). Ved henvisninger til flere søkort i forskellig målestok nævnes kortet i største skala først og rettelserne er beskrevet, som den bør udføres i dette kort. Oplysningerne i parentes efter rettelserne refererer til E.f.S. (nr.-løbenr./år) eller anden kilde. Abonnement på "Søkortrettelser" kan tegnes for et kalenderår ved henvendelse til: Kort & Matrikelstyrelsen, Detailhandelskontoret, Rentemestervej 8, 2400 København NV, Telefon: 35 87 50 50 lokal 5304, Telefax: 35 87 50 68. E-mail: kms@kms.dk Pris for levering i 2000 kr. 83,- inkl. moms.

"Chart Corrections" contain the official corrections to the Danish, the Greenlandic and the Faeroese charts and the Danish pleasure craft chart series. "Chart Corrections" are only available as a subscription. Furthermore, they are annexed "Efterretninger for Søfarende" (Danish N. t. M.). When referring to several charts of different scales, the largest scale chart is mentioned first, and instructions for the correction of this chart are given. The figures in the brackets after the corrections refer to Danish N.t.M. (No/serial No/year) or other source. For orders or enquiries about subscription please contact: Kort & Matrikelstyrelsen, Retail Business Department, Rentemestervej 8, 2400 København NV. Tel.: + 45 35 87 50 50, ext. 5304, Fax: + 45 35 87 50 68. E-mail: kms@kms.dk Price for ' subscription in 2000 DKK 83,- .

© Kort & Matrikelstyrelsen 2000

Gengivelse er tilladt med tydelig kildeangivelse. Havneplaner mærket "© Kort & Matrikelstyrelsen" må ikke gengives eller reproduceres medmindre der foreligger skriftlig tilladelse hertil.