



SØKORTRETTELSESR 25

CHART CORRECTIONS




Rettelse nr. / Correction No 157 - 163




© Kort & Matrikelstyrelsen
ISSN 0905-1481

Kort / Chart	Rettelse nr. / Correction No	Kort / Chart	Rettelse nr. / Correction No
61	157	109 (INT 1449)	158
93 (INT 1044)	157	110	159
94 (INT 1411)	157	117	160, 161
102 (INT 1302)	162	122	162
108 (INT1448)	158	131 (INT 1331)	163

Rettelse nr. / Correction No.

Kort / Chart

157	Horns Rev		
61	Flyt til / Move to	Mast ★	55°31,21'N 7°47,22'E
94 (INT 1411)		Mo (U) 15s 8m 3M	
93 (INT 1044)			(25/670 2000)
158	Venø Bugt		
108 (INT 1448)	Tilføj / Insert	(1.4.-15.11.)  Y	56°33,20'N 8°42,30'E
109 (INT1449)			56°34,50'N 8°40,00'E
	Flyt fra 1) til 2)		1) 56°33,66'N 8°43,62'E
	Move from 1) to 2)	 Y	2) 56°33,70'N 8°43,70'E
			(25/663 2000)
159	Hadsund Fiskerihavn		
110	Udtag / Delete	(1.9.-30.4.)	ca. 56°42,9'N 10°07,6'E
			(25/661 2000)
160	Yderbredning		
117	Tilføj / Insert	 Y	55°52,58'N 11°50,69'E
			(KMS, 19. juni 2000)

161 117	Jorden NW Tilføj / <i>Insert</i>	 Y	55°52,96'N 12°01,83'E (25/655 2000)
162 122 102(INT 1302)	Boels Rev Tilføj / <i>Add</i> ved tønden / <i>at the buoy</i>	(1.4.-15.11.)	56°38,66'N 10°24,02'E (25/659 2000)
163 131(INT 1331)	Knähaken Erstat / <i>Replace</i> med / <i>by</i>	 YBY 	56°00,08'N 12°41,98'E (25/651 2000)

WAYPOINTS i danske farvande 2000

Side 49

Erstat WP 18 med:

18	KNÄHAKEN	YBY 	56°00,08' 12°41,98'
----	----------	---	---------------------

UDGIVELSER /PUBLICATIONS

Ny udgaver / *New editions:*

Kort 1100, Kap Farvel - Arsuk, 2.udgave, maj 2000. 1:400 000.

Tidligere udgave af kort 1100 er annulleret.

Chart 1100, Kap Farvel - Arsuk, 2nd edition, May 2000. 1:400 000.

Former edition of chart 1100 is cancelled..

Kort 1114, Sydprøven - Julianehåb, 5. udgave, maj 2000. 1:80 000.

Tidligere udgave af kort 1114 er annulleret.

Chart 1114, Sydprøven - Julianehåb, 5th edition, May 2000. 1:80 000.

Former edition of chart 1114 is cancelled.

Ajournførte optryk / *Updated reprints:*

Trykt maj / *printed May 2000.*

Kort /*Chart:* 1130, 1150, 1251 og 2600

Havnelodserne***Havnelodsen Nordlige Kattegat-
1999*****Side 37 - HADSUND FISKERIHAVN**

Planen:

(Tændt 1.9. - 30.4.) ved de 4 fyr udtages.
(25/661 2000)

Søkortrettelser / Chart Corrections
på Internet
<http://www.kms.dk>

"Søkortrettelser" indeholder de officielle rettelser til danske, grønlandske og færøske søkort, de danske søsportskort samt "Den danske Havnelods", de regionale havnelodser og "Waypoints i danske farvande". "Søkortrettelser" fås i abonnement og udsendes desuden som bilag til Efterretninger for Søfarende (E.f.S.). Ved henvisninger til flere søkort i forskellig målestok nævnes kortet i største skala først og rettelserne er beskrevet, som den bør udføres i dette kort. Oplysningerne i parentes efter rettelserne refererer til E.f.S. (nr.-løbenr./år) eller anden kilde. Abonnement på "Søkortrettelser" kan tegnes for et kalenderår ved henvendelse til: Kort & Matrikelstyrelsen, Detailhandelskontoret, Rentemestervej 8, 2400 København NV, Telefon: 35 87 50 50 lokal 5304, Telefax: 35 87 50 68. E-mail: kms@kms.dk Pris for levering i 2000 kr. 83,- inkl. moms.

"Chart Corrections" contain the official corrections to the Danish, the Greenlandic and the Faeroese charts and the Danish pleasure craft chart series. "Chart Corrections" are only available as a subscription. Furthermore, they are annexed "Efterretninger for Søfarende" (Danish N. t. M.). When referring to several charts of different scales, the largest scale chart is mentioned first, and instructions for the correction of this chart are given. The figures in the brackets after the corrections refer to Danish N.t.M. (No/serial No/year) or other source. For orders or enquiries about subscription please contact: Kort & Matrikelstyrelsen, Retail Business Department, Rentemestervej 8, 2400 København NV. Tel.: + 45 35 87 50 50, ext. 5304, Fax: + 45 35 87 50 68. E-mail: kms@kms.dk Price for ' subscription in 2000 DKK 83,- .

© Kort & Matrikelstyrelsen 2000

Gengivelse er tilladt med tydelig kildeangivelse. Havneplaner mærket "© Kort & Matrikelstyrelsen" må ikke gengives eller reproduceres medmindre der foreligger skriftlig tilladelse hertil.