



SØKORTRETTELSE 1

CHART CORRECTIONS

Rettelse nr. / Correction No 1-6

© Kort & Matrikelstyrelsen
ISSN 0905-1481

Kort / Chart	Rettelse nr. / Correction No	Kort / Chart	Rettelse nr. / Correction No
100	1	186	2, 3, 4, 5
102 (INT 1302)	1	187	2
131 (INT 1331)	1	188	2, 6
180	3		

Positionsangivelser vedrørende de danske og færøske farvande refererer, med mindre andet er anført, til WGS-84 datum. I kort 180, 186 og 187 samt i kort 81, 82 og 83 findes note der angiver korrektionen fra WGS-84 til det pågældende korts datum. Positionsangivelser vedrørende grøn-landske farvande refererer, med mindre andet er anført, til det datum der er anført i kortets titel.

Positions concerning the Danish and Faroese waters refers unless otherwise stated to WGS-84 datum. A note on charts 180, 186 and 187 and on charts 81, 82, and 83 gives the correction from WGS-84 to the datum of the chart in question. Positions concerning Greenlandic waters refer unless otherwise stated to the datum given in the title of the chart.

Rettelse nr. / Correction No.
Kort / Chart

1
131 (INT1333),
102 (INT1302),
100

Höganäs Fyr
Ret fyrvinkler, som følger
Amend sectors at light, as follows


G 359,0° - **088,8°**
W **088,8°** - 098,0°
R 098,0° - 147,7°

56°11,81'N 12°32,54'E

(52/1309 1999)



2
186, 187, 188

Wustrow W
Udtag området og
Delete the area and



ca. 54°21,5'N 12°18,5'E

(Tysk kort / German chart 1671)

2			Søkortrettelser 1/2000
3	Buk Pynt N		
186,180	Udtag området og Delete the area and		ca. 54°11,5'N 11°45,0'E (Tysk kort / German chart 1671)
4	Buk Pynt N		
186	Udtag området og Delete the area and		ca. 54°10,5'N 11°43,5'E (Tysk kort / German chart 1671)
5	Buk Pynt		
186	Udtag de 3 båkepar (Målt mil) Delete the 3 pairs of beacons (Målt mil)		ca. 54°10,0'N 11°45,0'E (Tysk kort / German chart 1671)
6	Tromper Wiek		
188	Udtag "Forbudt område" og 4 tønnder Delete "Forbudt område" and 4 buoys		ca. 54°35,5'N 13°34,0'E (Tysk kort / German chart 162)

UDGIVELSER / PUBLICATIONS

Nye udgaver / New editions:

Ny udgave af kort 1212, Frederikshåb Isblink - Fiskeræset, 2. udgave, december 1999.
1: 80 000.

New edition of chart 1212, Frederikshåb Isblink - Fiskeræset, 2nd edition, December 1999. 1: 80 000.

Ny udgave af kort 1530, Egedesminde, 2. udgave, december 1999. 1: 35 000.

New edition of chart 1530, Egedesminde, 2nd edition, December 1999. 1: 35 000.

Ny udgave af kort 2000, Grønlands Østkyst, 3. udgave, december 1999. 1: 2500 000.

New edition of chart 2000, Grønlands Østkyst, 3rd edition, December 1999. 1: 2500 000.

Tidligere udgaver af kort 1212, 1530 og 2000 er annulleret.

Former editions of chart 1212, 1530 and 2000 are cancelled.

Ajourført optryk / Updated reprints:

Trykt / printed december 1999

Kort / Chart: 1500

Rettelser til gældende udgaver i 1999 til og med Søkortrettelser 51/99

Corrections to current editions in 1999 to Chart Corrections 51/99 incl.

Kort nr. <i>Chart No.</i>	Søkortrettelser nr. <i>Chart Corrections No.</i>	Kort nr. <i>Chart No.</i>	Søkortrettelser nr. <i>Chart Corrections No.</i>
Danske <i>Danish</i>		188	1,2,12,14,16,21,22,23,26,29,31,37, 38,40,44,48,50,51
G	47	189	4,10,14,23,24,38,44,45
60	4,12,16,21,27,30,34,37,41,42,46	190	37,48,51
61	4,20,28,36,42	191	13,23,27,37,38
92	1,2,3,7,9,13,16,19,22,23,24,29,30, 31,32,33,34,35,37,38,39,46	195	12,36,39,40,43,49
93	1,2,3,11,15,17,18,20,22,25,28, 34,35,36,40,42,43,44,47	196	7,22,28,35
94	12,18,20,22,28,34,36,42	Færøske <i>Faroese</i>	
95	4,6,29,35,42,45,49	81	10,17,30,41,49
99	4,10,11,15	82	28,41
100	5,7,16,19,28,29,31,37,43	83	30
101	5,19,21,23,28,29,37,41	84	27
102	1,2,5,7,13,16,17,28,34,36,37,42,43	Grønlandske <i>Greenlandic</i>	
103	39,40,42,48,49	1100	31,38
105	1,2,24,49	1103	41,43,49
106	5,7	1113	33
107	5,7,15	1114	43
108	4,10,15,19,22,34	1115	14,41,43
109	3,15,19,23,27,31	1116	14,31,41,43
110	7,19,43,48	1117	38
111	43	1118	41
112	1,2,10,13,17,20,28,33,34,35,37,41, 42,49,50	1130	41,43
113	1,2,43	1131	33
114	1,2,8,13,20,35,37,40,43	1132	14,41,43
115	4,46	1146	41
116	25,26,30	1150	43
117	4,23,25,39	1151	38,43
118	5,10,35,39,45	1152	41
122	4,43	1200	29,41
124	1,2,5,34,36,43	1210	29
128	7,13,17,25,28,34,41,42	1211	29,41
129	16,34	1213	42
131	16,25,26,27,34	1230	29
132	51	1231	36
133	51	1300	24,41,42
134	3,11,13,19,25,26,35,36,40,45,46	1310	25,42
141	20,37,40,42,49	1314	24,35,41,43
142	1,2,8,9,10,12,14,21,33,40,41,48	1330	42
143	37,40,48,49	1331	25
145	1,2,5,13,42	1335	24,41,43
151	4,8,14,20,28,42,43	1350	42
152	1,2,10,18,27,35,36,39,43,48	1352	41,43
153	25	1410	24,25,43
154	4,22,33,36,46	1413	24,41,43
155	6,48	1414	1,2,15,41,43
157	20,24,30,38,40	1415	1,2
158	10,14,32,49	1430	1,2
159	4,11,42	1450	41,43
160	10,14,21,26,27,28,33,40,41,42,48, 50,51	1451	1,2
161	23,27,38	1461	24
162	8,22	1500	22,24,38,43
163	23,28	1510	22,24,38
171	1,2,20,48	1513	43
180	16,40,48,49,51	2130	43
186	22,27,28,29,33,34,35,37,39	2350	39
187	16,21,22,26,31,34,37,39,40,48,51		

WAYPOINTS i danske farvande 1998

Rettelse:

Side 83
WP 2

Udtag *BY*  Tilføj *R* 

Havnelodserne

*Den danske Havnelods, Trafik-
og større fiskerihavne - 1999*

*Havnelodsen Jyllands Vestkyst og
Limfjorden - 1999*

Side 459 - THISTED
Udtag Redningsstation

Side 163 - THISTED
Udtag Redningsstation

Søkortrettelser / *Chart Corrections*
på Internet
<http://www.kms.dk>

"Søkortrettelser" indeholder de officielle rettelser til danske, grønlandske og færøske søkort, de danske søsportskort samt "Den danske Havnelods", de regionale havnelodser og "Waypoints i danske farvande". "Søkortrettelser" fås i abonnement og udsendes desuden som bilag til Efterretninger for Søfarende (E.f.S.). Ved henvisninger til flere søkort i forskellig målestok nævnes kortet i største skala først og rettelsen er beskrevet, som den bør udføres i dette kort. Oplysningerne i parentes efter rettelse refererer til E.f.S. (nr.-løbenr./år) eller anden kilde. Abonnement på "Søkortrettelser" kan tegnes for et kalenderår ved henvendelse til: Kort & Matrikelstyrelsen, Detailhandelskontoret, Rentemestervej 8, 2400 København NV, Telefon: 35 87 50 50 lokal 5304, Telefax: 35 87 50 68. E- mail: kms@kms.dk Pris for levering i 2000 kr. 83,- inkl. moms.

"Chart Corrections" contain the official corrections to the Danish, the Greenlandic and the Faeroese charts and the Danish pleasure craft chart series. "Chart Corrections" are only available as a subscription. Furthermore, they are annexed "Efterretninger for Søfarende" (Danish N. t. M.). When referring to several charts of different scales, the largest scale chart is mentioned first, and instructions for the correction of this chart are given. The figures in the brackets after the corrections refer to Danish N.t. M. (No/serial No/year) or other source. For orders or enquiries about subscription please contact: Kort & Matrikelstyrelsen, Retail Business Department, Rentemestervej 8, 2400 København NV. Tel.: + 45 35 87 50 50, ext. 5304, Fax: + 45 35 87 50 68. E- mail: kms@kms.dk Price for ' subscription in 2000 DKK 83,- .

© Kort & Matrikelstyrelsen 2000

Gengivelse er tilladt med tydelig kildeangivelse. Havneplaner mærket "© Kort & Matrikelstyrelsen" må ikke gengives eller reproducere medmindre der foreligger skriftlig tilladelse hertil.