



SØKORTRETTELSER

CHART CORRECTIONS

4/99

© Kort & Matrikelstyrelsen
ISSN 0905-1481

Løbenr. / Serial No.

Kort / Chart

2195(INT1451),
60,61**Skallingen S**

Udtag / Delete

Tilføj med dybde 0,1m

Insert with depth 0,1m

Pos. WGS-84

55°27,36'N 8°16,22'E

55°27,36'N 8°16,22'E

(4-248/99)

22

95(INT1451)

Esbjerg Havn

Tilføj lystbådeanlæg som vist på ud-snittet af planen. Mellem de gule tønder på 1) - 3) er udlagt en flyde-spærring.

*Insert a harbour for pleasure craft**as shown on the extract at the plan.**A floating barrage is established**between the yellow buoys in 1) -3).*

Pos. WGS-84






1) 55°28,460'N 8°25,359'E

2) 55°28,492'N 8°25,395'E

3) 55°28,497'N 8°25,455'E

(4-249/99)



23 99	Hvide Sande Ret 2F.R overet fra 291,6° til 293,5° og F.R 13 m til F.R 14 m. Renden og positionerne for afmærk- ningen justeres i overensstemmelse hermed. <i>Amend 2F.R in line from 291,6 ° to 293,5 ° and F.R 13 m to F.R 14 m. The channel and the positions of the buoyage are to be adjusted accor- dingly.</i>		Pos. WGS-84 55°59,99'N 8°07,67'E, bagfyr (F.R) 55°59,97'N 8°07,75'E, forfyr (F.R) (4-247/99)
24 108(INT1448)	Odby Bugt Udtag / Delete (1.4-15.11) 		Pos. WGS-84 56°35,37'N 8°31,95'E (4-245/99)
25 115	Flyndernæs N Tilføj mellem 1) og 2) <i>Insert joining 1) and 2) ~ 5 ~</i>		Pos. WGS-84 55°32,613'N 10°29,628'E 55°32,715'N 10°29,909'E (4-240/99)
26 117	Grønnesse Hage og Brovig Udtag / Delete (1.4-15.11) 		Pos. WGS-84 55°57,20'N 11°56,89'E 55°55,42'N 11°59,16'E (4-239/99)
27 122	Fjellerup Flak SE Udtag det cirkulære område og "Kapsejldsområde 1.4-15.11" <i>Delete the circular area and "Kap- sejldsområde 1.4-15.11"</i>		ca. 56°31,8'N 10°36,2'E (4-243/99)
28 133(INT1333)	Peberholm S Udtag / Delete 		Pos. WGS-84 55°35,85'N 12°44,55'E (4-234/99)
29 154	Kollund Østerskov S Tilføj gul stage med flag samt (1.5-30.9) <i>Insert yellow spar buoy with flag and (1.5-30.9)</i>		ca. 54°50,5'N 9°28,7'E (4-238/99)
30 159(INT1374), 151(INT1375)	Enstedværket NE Udtag / Delete 		Pos. WGS-84 55°01,59'N 09°28,5'E (4-237/99)
31 189(INT1336)	Tejn SE Udtag / Delete 		ca. 55°14,6'N 14°51,7'E (4-232/99)

UDGIVELSER / PUBLICATIONS

Ny udgave af kort 141 (INT 1370) og 143 (INT 1369) forventes nu udgivet primo marts 1999. Kortene vil være ajourført med ændringerne jvf. E.f.S. nr. 4/236 (P) 1999.
New editions of chart 141 (INT 1370) and 143 (INT 1369) are now expected to be published in the beginning of March 1999. The charts will be updated with the changes according to Danish N.t.M. No 4/236 (P) 1999.

Nye udgaver og nyt kort udkommer / New editions and new chart to be published

Ny udgave af kort 101 (INT 1301), Kattegat, N-lige del, 2. udgave. 1:200 000.
 Kortet forventes udgivet ultimo februar 1999.
*New edition of chart 101 (INT 1301), Kattegat, N-lige del, 2nd edition. 1:200 000.
 The chart is scheduled for publication in the end of February 1999.*

Ny udgave af kort 155, Als Sund og Augustenborg Fjord. 5. udgave. 1:20 000.
 Kortet forventes udgivet primo marts 1999. Rammer for den nye udgave:
 54°51,10'N - 54°59,90'N
 09°44,27'E - 09°53,07'E
*New edition of chart 155, Als Sund og Augustenborg Fjord. 5th edition. 1:20 000.
 The chart is scheduled for publication in the beginning of March 1999.
 Limits of the new edition, see above.*

Ny udgave af kort 161, Smålandsfarvandet, NE-lige del, 6. udgave. 1:75 000.
 Kortet forventes udgivet primo marts 1999. Rammer for den nye udgave:
 54°57,25'N - 55°07,95'N
 11°50,50'E - 12°18,00'E
*New edition of chart 161, Smålandsfarvandet, NE-lige del. 6th edition. 1:75 000.
 The chart is scheduled for publication in the beginning of March 1999.
 Limits of the new edition, see above.*

Med udgivelsen vil tidligere udgaver af kort 101, 141, 143, 155, 161 samt søsportskorts-serierne A, C, D og H blive annulleret.
On publication former editions of chart 101, 141, 143, 155, 161 and pleasure craft chart series A, C, D and H will be cancelled.

Nyt kort 195, Østersøen, W-lige del. 1. udgave. 1:75 000.
 Kortet forventes udgivet primo marts 1999. Rammer for det nye kort:
 54°25,50'N - 54°52,60'N
 09°40,00'E - 10°49,00'E
*New chart 195, Østersøen, W-lige del. 1th edition. 1:75 000.
 The chart is scheduled for publication in the beginning of March 1999.
 Limits of the new chart, see above.*

Kort udgår / Chart to be cancelled

Med udgivelsen af kort 195 vil kort 185 blive annulleret.
Chart 185 will be cancelled on publication of chart 195.

Søkortrettelser / *Chart Corretions*
på Internet
<http://www.kms.dk>

"Søkortrettelser" indeholder de officielle rettelser til danske, grønlandske og færøske søkort, de danske søsportskort samt "Den danske Havnelods", de regionale havnelodser og "Waypoints i danske farvande". "Søkortrettelser" fås i abonnement og udsendes desuden som bilag til Efterretninger for Søfarende (E.f.S.). Ved henvisninger til flere søkort i forskellig målestok nævnes kortet i største skala først og rettelserne er beskrevet, som den bør udføres i dette kort. Oplysningerne i parentes efter rettelserne refererer til E.f.S. (nr.-løbenr./år) eller anden kilde. Abonnement på "Søkortrettelser" kan tegnes for et kalenderår ved henvendelse til: Kort & Matrikelstyrelsen, Detailhandelskontoret, Rentemestervej 8, 2400 København NV, Telefon: 35 87 50 50 lokal 5304, Telefax: 35 87 50 68. E- mail: kms@kms.dk Pris for levering i 1999 kr. 80,- inkl. moms.

"Chart Corrections" contain the official corrections to the Danish, the Greenlandic and the Faeroese charts and the Danish pleasure craft chart series. "Chart Corrections" are only available as a subscription. Furthermore, they are annexed "Efterretninger for Søfarende" (Danish N. t. M.). When referring to several charts of different scales, the largest scale chart is mentioned first, and instructions for the correction of this chart are given. The figures in the brackets after the corrections refer to Danish N.t.M. (No/serial No/year) or other source. For orders or enquiries about subscription please contact: Kort & Matrikelstyrelsen, Retail Business Department, Rentemestervej 8, 2400 København NV. Tel.: + 45 35 87 50 50, ext. 5304, Fax: + 45 35 87 50 68. E- mail: kms@kms.dk Price for ' subscription in 1999 DKK 80,- .

© Kort & Matrikelstyrelsen 1999

Gengivelse er tilladt med tydelig kildeangivelse. Havneplaner mærket "© Kort & Matrikelstyrelsen" må ikke gengives eller reproducere medmindre der foreligger skriftlig tilladelse hertil.

