



# SØKORTRETTELSE 35

## CHART CORRECTIONS

Rettelse nr. / Correction No 222 - 231

© Kort & Matrikelstyrelsen  
ISSN 0905-1481

Kort / Chart	Rettelse nr. / Correction No	Kort / Chart	Rettelse nr. / Correction No
92 (INT 1300)	222	134 (INT 1334)	228
93 (INT 1044)	223	152 (INT 1372)	229
95 (INT 1451)	224, 225	186	230
112 (INT1380)	226	196	230
114 (INT1377)	226	1314	231
118	227		

**Rettelse nr. / Correction No.**

Kort / Chart

**222**

92(INT1300)

**Väderöbod Fyr**

Ret / Amend

LFl.WRG.6s 32m 16-12M

til / to LFl.WRG.8s 32m 10-6M

ca. 58°32,5'N 11°01,9'E

(35/933 1999)

**223**

93(INT1044)

**Hvide Sande NW**

Tilføj med dybde 11,6m

Insert with depth 11,6m



Pos. WGS-84

56°05,21'N 7°58,86'E

(35/938 1999)

**224**

95(INT1451)

**Slunden N- side**

Tilføj / Insert



Pos. WGS-84

55°27,337'N 8°24,944'E







(35/941 1999)

**225**95(INT1451),  
plan**Esbjerg Færgehavn**

Ret dybderne som vist på udsnittet af  
planen side 3. Et område W for  
havnen er opfyldt som vist..

*Amend the depths as shown on the  
extract of the plan page 3. An area  
W of the harbour has been reclaimed  
as shown.*

(35/942 1999)

- 226** **Endelave** Pos. WGS-84  
 112(INT1380), Tilføj mellem 1) - 3) 1) 55°45,58'N 10°16,82'E  
 114(INT1377) *Insert joining 1) - 3)* ± ± ± ± 2) 55°46,42'N 10°16,66'E  
 Tilføj i området 3) 55°46,56'N 10°18,28'E  
*Insert in the area* Vildtreservat  
 Tilføj på 1) og 3)   
*Insert in 1) and 3)*   
 Tilføj på 2)   
*Insert in 2)*   
 (35/928 1999)
- 227** **Frederikssund S**  
 118 Udtag luftledningen mellem 1) og 2) 1) ca. 55°49,7'N 12°03,5'E  
 samt de fem master (pyl) på 1)-5) og 2) ca. 55°49,5'N 12°02,1'E  
 gennemsejlingshøjden 27 m. 3) ca. 55°49,7'N 12°03,3'E  
*Delete the overhead cable joining 1)* 4) ca. 55°49,6'N 12°02,9'E  
*and 2) and the five masts (pyl) in* 5) ca. 55°49,6'N 12°02,5'E  
*1)-5) and the vertical clearance 27m.*  
 (35/926 1999)
- 228** **Teglværksløbet N** Pos. WGS-84  
 134(INT1334) Tilføj mellem 1) og 2) 1) 55°39,20'N 12°33,53'E  
*Insert joining 1) and 2)* → → → → 2) 55°39,16'N 12°33,70'E  
 (35/923 1999)
- 229** **Strynø - Strynø Kalv** Pos. WGS-84  
 152(INT1372) Udtag mellem 1) og 2) 1) 54°53,94'N 10°35,90'E  
*Delete joining 1) and 2)*  2) 54°53,82'N 10°35,05'E  
 Udtag de 2 kabelbåker ved 2)  
*Delete the 2 cable landing beacons*  
*at 2)*  
 (35/925 1999)
- 230** **Gedser WSW** Pos. WGS-84  
 196,186 Tilføj med dybde 22m 54°28,12'N 11°38,35'E  
*Insert with depth 22m*   
 (35/921 1999)
- 231** **Kangårssûp iker**  
 1314 Tilføj 3 skær (+) ved positionen. Ved ca. 65°10,6'N 52°21,5'W  
 skærene anføres PA.  
*Insert 3 rocks (+) at the position.*  
*Insert PA at the rocks.*  
 (35/943 1999)

**Havnelodserne*****Den danske Havnelods Trafik - og  
store fiskerihavne - 1999*****Side 82 - ESBJERG**

Ret dybderne som vist på udsnittet af planen. Et område W for havnen er opfyldt som vist.

*(35/942 1999)*

***Havnelodsen Jyllands Vestkyst og  
Limfjorden - 1999*****Side 33 - ESBJERG**

Ret dybderne som vist på udsnittet af planen. Et område W for havnen er opfyldt som vist.

*(35/942 1999)*



Søkortrettelser / *Chart Corrections*  
på Internet  
<http://www.kms.dk>

---

"Søkortrettelser" indeholder de officielle rettelselser til danske, grønlandske og færøske søkort, de danske søsportskort samt "Den danske Havnelods", de regionale havnelodser og "Waypoints i danske farvande". "Søkortrettelser" fås i abonnement og udsendes desuden som bilag til Efterretninger for Søfarende (E.f.S.). Ved henvisninger til flere søkort i forskellig målestok nævnes kortet i største skala først og rettelsen er beskrevet, som den bør udføres i dette kort. Oplysningerne i parentes efter rettelselserne refererer til E.f.S. (nr.-løbenr./år) eller anden kilde. Abonnement på "Søkortrettelser" kan tegnes for et kalenderår ved henvendelse til: Kort & Matrikelstyrelsen, Detailhandelskontoret, Rentemestervej 8, 2400 København NV, Telefon: 35 87 50 50 lokal 5304, Telefax: 35 87 50 68. E- mail: kms@kms.dk Pris for levering i 1999 kr. 80,- inkl. moms.

"Chart Corrections" contain the official corrections to the Danish, the Greenlandic and the Faeroese charts and the Danish pleasure craft chart series. "Chart Corrections" are only available as a subscription. Furthermore, they are annexed "Efterretninger for Søfarende" (Danish N. t. M.). When referring to several charts of different scales, the largest scale chart is mentioned first, and instructions for the correction of this chart are given. The figures in the brackets after the corrections refer to Danish N.t.M. (No/serial No/year) or other source. For orders or enquiries about subscription please contact: Kort & Matrikelstyrelsen, Retail Business Department, Rentemestervej 8, 2400 København NV. Tel.: + 45 35 87 50 50, ext. 5304, Fax: + 45 35 87 50 68. E- mail: kms@kms.dk Price for ' subscription in 1999 DKK 80,- .

---

© Kort & Matrikelstyrelsen 1999

Gengivelse er tilladt med tydelig kildeangivelse. Havneplaner mærket "© Kort & Matrikelstyrelsen" må ikke gengives eller reproduceres medmindre der foreligger skriftli tilladelse hertil.