



# SØKORTRETTELSE




## CHART CORRECTIONS

20/99

© Kort & Matrikelstyrelsen  
ISSN 0905-1481

**Løbenr. / Serial No.**

Kort / Chart

<b>106</b> 61, 94(INT1411), 93(INT1044)	<b>Horns Rev</b> Tilføj / <i>Insert</i> Mo(U)15s 8m 3M	Mast★	Pos. WGS-84 55°31,32'N 7°47,34'E (20-591/99)
<b>107</b> 112(INT1380), 141(INT1370)	<b>Falske Bolsaks NW</b> Udtag området begrænset af en linie mellem 1) -5) <i>Delete the area limited by a line joining 1) -5)</i>		1) ca. 55°44,6'N 10°41,3'E 2) ca. 55°44,6'N 10°41,5'E 3) ca. 55°43,9'N 10°41,5'E 4) ca. 55°43,7'N 10°41,4'E 5) ca. 55°43,6'N 10°40,9'E (20-584/99)
<b>108</b> 151(INT1375)	<b>Årø Flak S</b> Tilføj mellem 1)-4) <i>Insert joining 1)-4)</i> I området tilføjes <i>Insert in the area</i> Tilføj på / <i>Insert in 1)-4)</i>	— — — 	Pos. WGS-84 1) 55°15,80'N 9°48,08'E 2) 55°15,84'N 9°48,25'E 3) 55°15,58'N 9°48,40'E 4) 55°15,47'N 9°48,13'E (20-580/99)
<b>109</b> 151(INT1375)	<b>Torø N</b> Tilføj en gul stage med gult flag samt (1.4-15.11) <i>Insert a yellow spar buoy with yellow flag and (1.4-15.11)</i>		Pos. WGS-84 55°15,44'N 9°52,20'E (20-581/99)
<b>110</b> 157, 114(INT1377)	<b>Vejle Fjord E-lige del</b> Udtag / <i>Delete</i> (1.5-15.10)  Tilføj / <i>Insert</i> (1.5-15.10) 		Pos. WGS-84 55°39,86'N 9°49,19'E 55°39,96'N 9°48,82'E 55°40,56'N 9°45,62'E 55°39,66'N 9°44,62'E (20-578/99)

111  
171Svendborg Havn  
Udtag duc d' albe  
*Delete the dolphin*Pos. WGS-84  
55°03,67'N 10°36,99'E  
(20-577/99)


## UDGIVELSER / PUBLICATIONS

Søsportskortserier / *Pleasure craft chart series:*1999- udgaven af **Serie E, Sundet og Kattegat SE- lige del.**  
*1999- edition of Series E, Sundet og Kattegat SE- lige del.*Tidligere udgave af **Serie E, Sundet og Kattegat SE- lige del** er annulleret.  
*Former editions of Series E, Sundet og Kattegat SE- lige del is cancelled.*

## Havnelodserne

**Havnelodsen Sundet 1999****Side 115 - RUNGSTED**

Planen:

Tilføj på 55°53,25'N 12°32,96'E   
(KMS, maj 99)**Havnelodsen Lillebælt og Far-  
vandet syd for Fyn 1998****Side 157 - SVENDBORG**Duc d'alben på 55°03,67'N 10°36,99'E  
udtages. (20-577/99)**Havnelodsen Jyllands Vestkyst  
og Limfjorden 1999****Side 171 - THYBORØN**

Afsnittet "Havnekontor":

Efter telefonnr. tilføjes (døgnvagt).  
(Thyborøn Havn, maj 99)**Den danske Havnelods****Side 487 - SVENDBORG**

Planen.:

Den N-ligeste Duc d' albe i Nordre-havn  
udtages. (20-577/99)**Side 173 - THYBORØN LYST-  
BÅDEHAVN**

Afsnittet "Havnekontor":

(døgnvagt) udtages.  
(Thyborøn Havn, maj 99)

## RETTELSE TIL SØKORT 1999

*Corrections to Charts 1999*

Kort nr. <i>Chart No.</i>	Søkortrettelser nr. <i>Chart Corrections No.</i>	Kort nr. <i>Chart No.</i>	Søkortrettelser nr. <i>Chart Corrections No.</i>
Danske		145	1,2,5,13
<i>Danish</i>		151	4,8,14,20
60	4,12,16	152	1,2,10,18
61	4,20	154	4
92	1,2,3,7,9,13,16,19	155	6
93	1,2,3,11,15,17,18,20	157	20
94	12,18,20	158	10,14
95	4,6	159	4,11
99	4,10,11,15	160	10,14
100	5,7,16,19	162	8
101	5,19	171	1,2,20
102	1,2,5,7,13,16,17	180	16
105	1,2	187	16
106	5,7	188	1,2,12,14,16
107	5,7,15	189	4,10,14
108	4,10,15,19	191	13
109	3,15,19	195	12
110	7,19	196	7
112	1,2,10,13,17,20		
113	1,2	Færøske	
114	1,2,8,13,20	<i>Faroese</i>	
115	4	81	10,17
117	4		
118	5,10	Grønlandske	
122	4	<i>Greenlandic</i>	
124	1,2,5	1115	14
128	7,13,17	1116	14
129	16	1132	14
131	16	1414	1,2,15
132	19	1415	1,2
133	19	1430	1,2
134	3,11,13,19	1451	1,2
141	20	2000	11
142	1,2,8,9,10,12,14		

Søkortrettelser / *Chart Corrections*  
på Internet  
<http://www.kms.dk>

---

"Søkortrettelser" indeholder de officielle rettelser til danske, grønlandske og færøske søkort, de danske søsportskort samt "Den danske Havnelods", de regionale havnelodser og "Waypoints i danske farvande". "Søkortrettelser" fås i abonnement og udsendes desuden som bilag til Efterretninger for Søfarende (E.f.S.). Ved henvisninger til flere søkort i forskellig målestok nævnes kortet i største skala først og rettelserne er beskrevet, som den bør udføres i dette kort. Oplysningerne i parentes efter rettelserne refererer til E.f.S. (nr.-løbenr./år) eller anden kilde. Abonnement på "Søkortrettelser" kan tegnes for et kalenderår ved henvendelse til: Kort & Matrikelstyrelsen, Detailhandelskontoret, Rentemestervej 8, 2400 København NV, Telefon: 35 87 50 50 lokal 5304, Telefax: 35 87 50 68. E- mail: [kms@kms.dk](mailto:kms@kms.dk) Pris for levering i 1999 kr. 80,- inkl. moms.

"Chart Corrections" contain the official corrections to the Danish, the Greenlandic and the Faeroese charts and the Danish pleasure craft chart series. "Chart Corrections" are only available as a subscription. Furthermore, they are annexed "Efterretninger for Søfarende" (Danish N. t. M.). When referring to several charts of different scales, the largest scale chart is mentioned first, and instructions for the correction of this chart are given. The figures in the brackets after the corrections refer to Danish N.t.M. (No/serial No/year) or other source. For orders or enquiries about subscription please contact: Kort & Matrikelstyrelsen, Retail Business Department, Rentemestervej 8, 2400 København NV. Tel.: + 45 35 87 50 50, ext. 5304, Fax: + 45 35 87 50 68. E- mail: [kms@kms.dk](mailto:kms@kms.dk) Price for ' subscription in 1999 DKK 80,- .

---

© Kort & Matrikelstyrelsen 1999

Gengivelse er tilladt med tydelig kildeangivelse. Havneplaner mærket "© Kort & Matrikelstyrelsen" må ikke gengives eller reproducere medmindre der foreligger skriftlig tilladelse hertil.