



SØKORTRETTELSE




CHART CORRECTIONS

14/99

© Kort & Matrikelstyrelsen
ISSN 0905-1481

Løbenr. / Serial No.

Kort / Chart

75 142(INT1368)	Elsehoved - Lohals S Tilføj mellem 1) og 2) Insert joining 1) and 2) 		Pos. WGS-84 1) 55°06,20'N 10°46,42'E 2) 55°06,63'N 10°53,08'E (14-450/99)
76 142(INT1368), 160	Kragenæs Ret / Amend til / to	Havn 3,3 m Havn 3 m	ca. 54°54,9'N 11°20,9'E (KMS, april 99)
77 158(INT1376), 151(INT1375)	Stenderup Hage NE Tilføj med dybde 27 m Insert with depth 27 m		Pos. WGS-84 55°27,84'N 9°42,00'E (14-452/99)
78 189(INT1336), 188	Broens Odde SW Udtag / Delete	 PA	ca. 55°00,5'N 15°06,7'E (14-445/99)
79 1115,1116	Tugtutoq SE- kyst Ret de 3 skær fra + til * Amend the 3 rocks from + to *		ca. 60°51,6'N 46°14,5'W (14-460/99)
80 1132,1116,	Tugtutoq SE- kyst Udtag / Delete Tilføj / Insert	+ *	60°47,47'N 46°29,00'W 60°47,45'N 46°29,00'W (14-459/99)

UDGIVELSER / PUBLICATIONS

Nye udgaver udkommer / *New editions to be published:*

Nye udgaver af kort 141 (INT 1370) og 143 (INT 1369) forventes nu udgivet medio / ultimo april 1999.

Nye udgaver af kort 132 (INT 1332) og 133 (INT 1333) forventes nu udgivet ultimo april 1999.

New editions of charts 141 (INT 1370) and 143 (INT 1369) are now expected to be published mid / end April 1999.

New editions of charts 132 (INT 1332) og 133 (INT 1333) are now expected to be published in the end of April 1999.

Med udgivelsen vil tidligere udgaver af kort 132 (INT 1332), 133 (INT 1333), 141 (INT 1370) og 143 (INT 1369) blive annulleret.

On publication former editions of charts 132 (INT 1332), 133 (INT 1333), 141 (INT 1370) and 143 (INT 1369) will be cancelled.

Ajournførte optryk / *Updated reprints:*

Trykt marts / *Printed March 1999*

Kort / *Chart: 60*

142 (INT 1368) forventes udgivet medio / ultimo april 1999.

142 (INT 1368) expected to be published mid / end April 1999.

Havnelodserne**Den danske Havnelods****Side 282 - KRAGENÆS**

Planen udgår og erstattes af hosstående plan.

Side 283

I afsnittet "Største skibe" rettes dybgang 3,0 m til dybgang 2,8 m.

(Kragenæs Havn, april 99)

Havnelodsen Smålandsfarvandet og Østersøen**Side 90 - KRAGENÆS**

I afsnittet "Største skibe" rettes dybgang 3,0 m til dybgang 2,8 m.

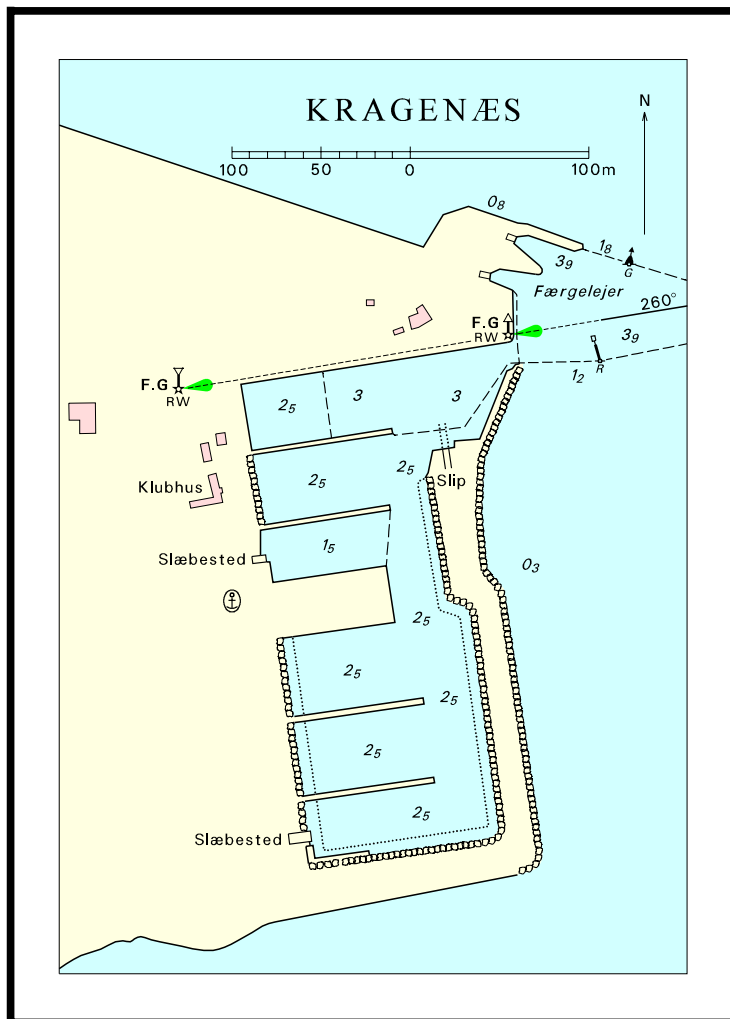
Side 91

Planen udgår og erstattes af hosstående plan.

Side 92

Tlf. nr. til havnekontoret rettes til 54 93 70 56.

(Kragenæs Havn, april 99)



Søkortrettelser / *Chart Corrections*
på Internet
<http://www.kms.dk>

"Søkortrettelser" indeholder de officielle rettelselser til danske, grønlandske og færøske søkort, de danske søsportskort samt "Den danske Havnelods", de regionale havnelodser og "Waypoints i danske farvande". "Søkortrettelser" fås i abonnement og udsendes desuden som bilag til Efterretninger for Søfarende (E.f.S.). Ved henvisninger til flere søkort i forskellig målestok nævnes kortet i største skala først og rettelsen er beskrevet, som den bør udføres i dette kort. Oplysningerne i parentes efter rettelsene refererer til E.f.S. (nr.-løbenr./år) eller anden kilde. Abonnement på "Søkortrettelser" kan tegnes for et kalenderår ved henvendelse til: Kort & Matrikelstyrelsen, Detailhandelskontoret, Rentemestervej 8, 2400 København NV, Telefon: 35 87 50 50 lokal 5304, Telefax: 35 87 50 68. E- mail: kms@kms.dk Pris for levering i 1999 kr. 80,- inkl. moms.

"Chart Corrections" contain the official corrections to the Danish, the Greenlandic and the Faeroese charts and the Danish pleasure craft chart series. "Chart Corrections" are only available as a subscription. Furthermore, they are annexed "Efterretninger for Søfarende" (Danish N. t. M.). When referring to several charts of different scales, the largest scale chart is mentioned first, and instructions for the correction of this chart are given. The figures in the brackets after the corrections refer to Danish N.t.M. (No/serial No/year) or other source. For orders or enquiries about subscription please contact: Kort & Matrikelstyrelsen, Retail Business Department, Rentemestervej 8, 2400 København NV. Tel.: + 45 35 87 50 50, ext. 5304, Fax: + 45 35 87 50 68. E- mail: kms@kms.dk Price for ' subscription in 1999 DKK 80,- .

© Kort & Matrikelstyrelsen 1999

Gengivelse er tilladt med tydelig kildeangivelse. Havneplaner mærket "© Kort & Matrikelstyrelsen" må ikke gengives eller reproducere medmindre der foreligger skriftlig tilladelse hertil.