



# SØKORTRETTELSE

## DANISH CHART CORRECTIONS

9  
2018

Rettelse nr. / Correction no.

116 - 125

Kort / Chart	Rettelse nr. / Correction no.	Kort / Chart	Rettelse nr. / Correction no.
102 (INT 1302)	116	143 (INT 1369)	121
103 (INT 1303)	117	188	122
131 (INT 1331)	118	189 (INT 1336)	123
141 (INT 1370)	119	1412	124
142 (INT 1368)	120	1450	125

### Søkortrettelser / Danish Chart Corrections

på / via  
[www.gst.dk](http://www.gst.dk)

Søkortrettelser indeholder de officielle rettelser til danske, grønlandske og færøske søkort.  
Oplysningerne i parentes efter rettelserne refererer til EFS (nr./løbenr. år) eller anden kilde.  
*Chart Corrections contains the official corrections to Danish, Greenland and Faroese charts.  
The figures in brackets after the corrections refer to EFS (no./serial no. year) or other source.*

#### Ophavsret





Geodatastyrelsen har ophavsret til sine søkort, havneplaner og nautiske publikationer. Geodatastyrelsens ophavsret omfatter også enhver rettelse af dette materiale som angivet i nærværende publikation.  
Ophavsretten omfatter enhver hel eller delvis gengivelse af materialet, herunder ved kopiering og tilgængeliggørelse i oprindelig eller ændret form.  
Rettelserne i nærværende publikation må benyttes af den enkelte sejler/navigatør med henblik på opdatering/rettelse af vedkommendes retmæssige eksemplarer af søkort, havneplaner og nautiske publikationer fra Geodatastyrelsen.  
Al øvrig benyttelse af rettelserne i nærværende publikation kræver en forudgående skriftlig tilladelse fra Geodatastyrelsen. Anmodning herom sendes til [gst@gst.dk](mailto:gst@gst.dk).

#### Copyright

All nautical charts, harbour charts and nautical publications published by the Danish Geodata Agency are protected by copyright. The Danish Geodata Agency's copyright includes any and all corrections to these charts and publications, including the contents of this publication.  
The distribution of any partial or complete copy of the above-named charts, publications and corrections, whether by copying or by release of their contents in original or revised form, is prohibited.  
The corrections in this publication are permitted for use by individual mariners or navigators in updating or correcting their legal copies of nautical charts, harbour charts and nautical publications published by the Danish Geodata Agency.  
Any other use of the contents of this publication requires entry into a written contract with the Danish Geodata Agency. Requests for such contract entry can be sent to [gst@gst.dk](mailto:gst@gst.dk).

**Rettelse nr. /**  
**Correction no.**

Kort / Chart

<b>116</b> 102 (INT 1302)	<b>Ven SE</b> Tilføj / Insert		55°53,06'N 012°45,54'E  (Ufs 692/12857 2018)
<b>117</b> 103 (INT 1303)	<b>Sprogø Puller S</b> Tilføj dybde på 1) / Insert depth in 1)  Erstat dybde på 2) / Replace depth in 2)  med / with	10 <sub>4</sub>  12 <sub>1</sub>  10 <sub>8</sub>	1) 55°16,188'N 010°55,544'E 2) 55°16,690'N 010°56,457'E          (9/161 2018)
<b>118</b> 131 (INT 1331)	<b>Ven SE</b> Tilføj / Insert		55°53,06'N 012°45,54'E  (Ufs 692/12857 2018)
<b>119</b> 141 (INT 1370)	<b>E-lige Puller</b> Tilføj dybde på 1) / Insert depth in 1)  Erstat dybde på 2) / Replace depth in 2)  med / with	10 <sub>4</sub>  12 <sub>4</sub>  10 <sub>8</sub>	1) 55°16,188'N 010°55,544'E 2) 55°16,690'N 010°56,457'E          (9/161 2018)
<b>120</b> 142 (INT 1368)	<b>E-lige Puller</b> Erstat dybde på 1) / Replace depth in 1)  med / with  Erstat dybde på 2) / Replace depth in 2)  med / with	12 <sub>4</sub>  10 <sub>4</sub>  12 <sub>1</sub>  10 <sub>8</sub>	1) 55°16,188'N 010°55,544'E 2) 55°16,690'N 010°56,457'E          (9/161 2018)
<b>121</b> 143 (INT 1369)	<b>E-lige Puller</b> Tilføj dybde på 1) / Insert depth in 1)  Erstat dybde på 2) / Replace depth in 2)  med / with	10 <sub>4</sub>  12 <sub>1</sub>  10 <sub>8</sub>	1) 55°16,188'N 010°55,544'E 2) 55°16,690'N 010°56,457'E          (9/161 2018)
<b>122</b> 188	<b>Rønne Havn SW</b> Tilføj / Insert	 FI(5)Y.20s	55°05,258'N 014°40,452'E  (9/147 2018)
<b>123</b> 189 (INT 1336)	<b>Rønne Havn SW</b> Tilføj / Insert	Rec.St  FI(5)Y.20s	55°05,258'N 014°40,452'E  (9/147 2018)

---

<b>124</b>	<b>Tasilik S og Akia SW</b>		
1412	Tilføj på 1) / <i>Insert in 1)</i>	⊗	1) 66°37,535'N 053°32,839'W 2) 66°42,419'N 053°30,632'W
	Erstat på 2) / <i>Replace in 2)</i>		9
	med / <i>with</i>		6,

(9/148 2018)

---

<b>125</b>	<b>Tasilik S og Akia SW</b>		
1450	Tilføj på 1) / <i>Insert in 1)</i>	⊗	1) 66°37,535'N 053°32,839'W 2) 66°42,419'N 053°30,632'W
<i>Plan H</i>	Erstat på 2) / <i>Replace in 2)</i>		9
	med / <i>with</i>		6,

(9/148 2018)

## HAVNEOPLYSNINGER

*www.danskehavnelods.dk*

**Bregner Fiskerihavn**  
Anmærkning er tilføjet.

(9/158 2018)

**Boelsbro Bådehavn**  
Anmærkning er tilføjet.

(9/158 2018)

**Gedser Havn**  
Anmærkning er tilføjet.

(9/156 2018)

**Klintebjerg Havn**  
Anmærkning er tilføjet.

(9/157-158 2018)

**Lindø Industripark**  
Anmærkning er tilføjet.

(9/157-158 2018)

**Midskov Bådehavn**  
Anmærkning er tilføjet.

(9/158 2018)

**Nivå Havn**  
Anmærkning er tilføjet.

(9/152 2018)

**Nekselø Havn**  
Plan er opdateret.

(Nekselø Havn, GST februar 2018)

**Odense Havn**  
Anmærkning er tilføjet.

(9/157-158 2018)

**Odense Havneterminal**  
Anmærkning er tilføjet.

(9/157-158 2018)

**Odins Bro**  
Anmærkning er tilføjet.

(9/157-158 2018)

**Otterup Lystbådehavn**  
Anmærkning er tilføjet.

(9/158 2018)

**Stige Ø Lystbådehavn**  
Anmærkning er tilføjet.

(9/157-158 2018)

**Storebæltsbroen (Østbroen)**  
Anmærkning er udtaget.

(9/154 2018)

---

**UDGIVELSER / PUBLICATIONS****Ny udgave udkommer / New edition to be published**

<b>Kort / Chart</b>	<b>Titel og bemærkninger / Title and remarks</b>	<b>Skala / Scale</b>	<b>Udgave Edition</b>
<b>Kort G</b>	<b>Kalaallit Nunaat – Imartallu Avatangiisui</b>  Kortet forventes udgivet ultimo marts 2018. Med udgivelsen vil tidligere udgave af kortet blive annulleret.  <i>The chart is scheduled for publication at the end of March 2018. On publication the former edition of the chart will be cancelled.</i>	1:4 000000	2 2018