



# SØKORTRETTELSE

## DANISH CHART CORRECTIONS

42  
2017

Rettelse nr. / Correction no. 335 - 341

| Kort / Chart | Rettelse nr. / Correction no. | Kort / Chart | Rettelse nr. / Correction no. |
|--------------|-------------------------------|--------------|-------------------------------|
| 60           | 335                           | 161          | 338                           |
| 153          | 336                           | 188          | 339, 340                      |
| 160          | 337                           | 198          | 341                           |

### Søkortrettelser / Danish Chart Corrections

på / via  
[www.gst.dk](http://www.gst.dk)

Søkortrettelser indeholder de officielle rettelser til danske, grønlandske og færøske søkort.  
Oplysningerne i parentes efter rettelserne refererer til EFS (nr./løbenr. år) eller anden kilde.  
*Chart Corrections contains the official corrections to Danish, Greenland and Faroese charts.  
The figures in brackets after the corrections refer to EFS (no./serial no. year) or other source.*

#### Ophavsret








Geodatastyrelsen har ophavsret til sine søkort, havneplaner og nautiske publikationer. Geodatastyrelsens ophavsret omfatter også enhver rettelse af dette materiale som angivet i nærværende publikation.  
Ophavsretten omfatter enhver hel eller delvis gengivelse af materialet, herunder ved kopiering og tilgængeliggørelse i oprindelig eller ændret form.  
Rettelserne i nærværende publikation må benyttes af den enkelte sejler/navigatør med henblik på opdatering/rettelse af vedkommendes retmæssige eksemplarer af søkort, havneplaner og nautiske publikationer fra Geodatastyrelsen.  
Al øvrig benyttelse af rettelserne i nærværende publikation kræver en forudgående skriftlig tilladelse fra Geodatastyrelsen. Anmodning herom sendes til [gst@gst.dk](mailto:gst@gst.dk).

#### Copyright

All nautical charts, harbour charts and nautical publications published by the Danish Geodata Agency are protected by copyright. The Danish Geodata Agency's copyright includes any and all corrections to these charts and publications, including the contents of this publication.  
The distribution of any partial or complete copy of the above-named charts, publications and corrections, whether by copying or by release of their contents in original or revised form, is prohibited.  
The corrections in this publication are permitted for use by individual mariners or navigators in updating or correcting their legal copies of nautical charts, harbour charts and nautical publications published by the Danish Geodata Agency.  
Any other use of the contents of this publication requires entry into a written contract with the Danish Geodata Agency. Requests for such contract entry can be sent to [gst@gst.dk](mailto:gst@gst.dk).

**Rettelse nr. /**  
**Correction no.**

Kort / Chart

|                   |   |  |   |
|-------------------|---|--|---|
| <b>335</b><br>60  | <b>Isenhage</b><br>Ret kablet mellem 1) - 3)<br><i>Amend the cable between 1) - 3)</i><br><br>til / to  | <br><br> | 1) 55°05,544'N 008°33,690'E<br>kyst / coast<br>2) 55°05,640'N 008°34,316'E<br>3) 55°04,767'N 008°38,665'E<br>kyst / coast   |
|                   |   |  | (GST, oktober 2017)   |
| <b>336</b><br>153 | <b>Åstrupbro S</b><br>Juster position / <i>Adjust position</i>  |   | 55°15,080'N 009°31,135'E<br>justeret / <i>adjusted</i>  |
|                   |   |  | (42/892 og SFS, oktober 2017)   |
| <b>337</b><br>160 | <b>Masnedsund W</b><br>Tilføj mellem 1) - 7) og udtag dybde-<br>kurver i området<br><br><i>Insert between 1) - 7) and delete depth<br/>contours in the area</i>                         | <br>Spoil Ground   | 1) 55°00,464'N 011°50,124'E<br>2) 55°00,456'N 011°50,360'E<br>3) 54°59,860'N 011°51,041'E<br>4) 54°59,730'N 011°51,100'E<br>5) 54°59,550'N 011°51,110'E<br>6) 54°59,540'N 011°51,020'E<br>7) 54°59,710'N 011°50,950'E   |
|                   |   |  | (42/900 2017)   |
| <b>338</b><br>161 | <b>Masnødø NW-Flak W</b><br>Tilføj mellem 1) - 7) og udtag dybder og<br>dybdekurver i området<br><br><i>Insert between 1) - 7) and delete depths<br/>and depth contours in the area</i> | <br>Spoil Ground   | 1) 55°00,333'N 011°50,500'E<br>ramme / <i>frame</i><br>2) 54°59,860'N 011°51,041'E<br>3) 54°59,730'N 011°51,100'E<br>4) 54°59,550'N 011°51,110'E<br>5) 54°59,540'N 011°51,020'E<br>6) 54°59,710'N 011°50,950'E<br>7) 55°00,121'N 011°50,500'E<br>ramme / <i>frame</i> |
|                   |   |  | (42/900 2017)   |
| <b>339</b><br>188 | <b>Abbekås</b><br>Tilføj mellem 1) - 2)<br><i>Insert between 1) - 2)</i>  |   | 1) 55°25,00'N 013°38,50'E<br>2) 55°24,38'N 013°38,81'E  |
|                   |   |  | (Ufs 673/12527 2017)  |
| <b>340</b><br>188 | <b>Stenshuvud</b><br>Tilføj mellem 1) - 2)<br><i>Insert between 1) - 2)</i>   |   | 1) 55°39,90'N 014°16,70'E<br>kyst / <i>coast</i><br>2) 55°39,95'N 014°17,35'E   |
|                   |   |  | (Ufs 673/12508 2017)  |

341  
198

**Rødvig S**

Ref.: Søkortrettelser / *Chart Corrections* 41/333 2017

Tilføj mellem 1) - 5) og 6) - 10)

*Insert between 1) - 5) and 6) - 10)*

Bemærk at position 1), 6) og 12) i Sø-  
kortrettelser 41/333 2017 er udtaget.

*Note that positions 1), 6) and 12) in  
Chart Corrections 41/333 2017 are  
deleted.*



- 1) 55°14,549'N 012°21,503'E  
kyst / coast
- 2) 55°13,984'N 012°22,985'E
- 3) 55°13,693'N 012°24,046'E
- 4) 55°08,312'N 012°37,587'E
- 5) 55°05,803'N 012°46,000'E  
ramme / frame
- 6) 55°14,523'N 012°21,523'E  
kyst / coast
- 7) 55°14,027'N 012°22,541'E
- 8) 55°13,669'N 012°23,806'E
- 9) 55°08,235'N 012°37,322'E
- 10) 55°05,673'N 012°46,000'E  
ramme / frame

(40/829 2017)

**HAVNEOPLYSNINGER*****www.danskehavnelods.dk*****Faaborg Havn**

Anmærkning er tilføjet.

*(42/897 2017)***Hornbæk Havn**

Anmærkning er udtaget. Plan er opdateret.

*(37/766, 38/805 og Hornbæk Havn, oktober 2017)***Gedser Havn**

Anmærkning er udtaget.

*(42/891 2017)***Rønne Havn**

Anmærkning er tilføjet.

*(42/899 2017)***Gjøl Fiskeri- og Lystbådehavn**

Anmærkning er tilføjet.

*(42/896 2017)*