



SØKORTRETTELSE

DANISH CHART CORRECTIONS

27
2017

Rettelse nr. / Correction no. 228 - 234

Kort / Chart	Rettelse nr. / Correction no.	Kort / Chart	Rettelse nr. / Correction no.
105 (INT 1450)	228	160	232, 233
142 (INT 1368)	229, 230	1600	234
157	231		

Søkortrettelser / Danish Chart Corrections

på / via
www.gst.dk

Søkortrettelser indeholder de officielle rettelser til danske, grønlandske og færøske søkort.
Oplysningerne i parentes efter rettelserne refererer til EFS (nr./løbenr. år) eller anden kilde.
*Chart Corrections contains the official corrections to Danish, Greenland and Faroese charts.
The figures in brackets after the corrections refer to EFS (no./serial no. year) or other source.*

Ophavsret






Geodatastyrelsen har ophavsret til sine søkort, havneplaner og nautiske publikationer. Geodatastyrelsens ophavsret omfatter også enhver rettelse af dette materiale som angivet i nærværende publikation.
Ophavsretten omfatter enhver hel eller delvis gengivelse af materialet, herunder ved kopiering og tilgængeliggørelse i oprindelig eller ændret form.
Rettelserne i nærværende publikation må benyttes af den enkelte sejler/navigatør med henblik på opdatering/rettelse af vedkommendes retmæssige eksemplarer af søkort, havneplaner og nautiske publikationer fra Geodatastyrelsen.
Al øvrig benyttelse af rettelserne i nærværende publikation kræver en forudgående skriftlig tilladelse fra Geodatastyrelsen. Anmodning herom sendes til gst@gst.dk.

Copyright

All nautical charts, harbour charts and nautical publications published by the Danish Geodata Agency are protected by copyright. The Danish Geodata Agency's copyright includes any and all corrections to these charts and publications, including the contents of this publication.
The distribution of any partial or complete copy of the above-named charts, publications and corrections, whether by copying or by release of their contents in original or revised form, is prohibited.
The corrections in this publication are permitted for use by individual mariners or navigators in updating or correcting their legal copies of nautical charts, harbour charts and nautical publications published by the Danish Geodata Agency.
Any other use of the contents of this publication requires entry into a written contract with the Danish Geodata Agency. Requests for such contract entry can be sent to gst@gst.dk.

Rettelse nr. /
Correction no.

Kort / Chart

228 105 (INT 1450)	Nibe Lystbådehavn Tilføj / Insert		Lt	56°59,282'N 009°37,771'E (Havnecon Consulting, 5. juli 2017, 27/583 og 600 2017)
229 142 (INT 1368)	Kastager Hage W Tilføj mellem 1) - 6) Insert between 1) - 6)			1) 54°57,100'N 011°07,796'E kyst / coast 2) 54°57,100'N 011°07,600'E 3) 54°58,700'N 011°07,100'E 4) 54°58,600'N 011°08,400'E 5) 54°57,100'N 011°08,500'E 6) 54°57,100'N 011°08,160'E kyst / coast (27/581 2017)
230 142 (INT 1368)	Ståldyb Flyt på 1) / Move in 1) til 2) / to 2)			1) 54°59,109'N 011°19,853'E 2) 54°59,052'N 011°19,612'E (27/592 2017)
231 157	St. Selsbjerg E Tilføj mellem 1) - 5) med tilhørende tekst. Insert between 1) - 5) with ac- companying text		Swimming area (1.5.-1.10.)	1) 55°42,461'N 009°38,048'E kyst / coast 2) 55°42,449'N 009°38,021'E 3) 55°42,444'N 009°37,972'E 4) 55°42,514'N 009°37,904'E 5) 55°42,532'N 009°37,895'E bro / bridge (27/589 2017)
232 160	Kastager Hage W Tilføj mellem 1) - 7) Insert between 1) - 7)			1) 54°58,692'N 011°07,200'E ramme / boarder 2) 54°58,600'N 011°08,400'E 3) 54°57,100'N 011°08,500'E 4) 54°57,100'N 011°08,160'E kyst / coast 5) 54°57,100'N 011°07,796'E kyst / coast 6) 54°57,100'N 011°07,600'E 7) 54°58,380'N 011°07,200'E ramme / boarder (27/581 2017)
233 160	Ståldyb Flyt på 1) / Move in 1) til 2) / to 2)			1) 54°59,109'N 011°19,853'E 2) 54°59,052'N 011°19,612'E (27/592 2017)

234**Hareø - Prøven**

1600

Tilføj / *Insert*

See Note

71°25,000'N 053°30,000'W

Tilføj medfølgende Note

Insert accompanying Note(27/596 2017)

HAVNEOPLYSNINGER

www.danskehavnelods.dk

Agger Færgeleje

Anmærkning er tilføjet.

(27/588 2017)

Bandholm Havn

Afsnittet Havnekontor er opdateret.

(Krinak, 10. juli 2017)

Dronning Alexandrines Bro

Anmærkning er udtaget.

(27/586 2017)

Frederiksværk Stålvalsværks Havn

Afsnittet Havnekontor er opdateret.

(NLMK DanSteel, 11. juli 2017)

Hadsund Lystbådehavn

Afsnittene Havnen og Særlige bestemmelser er opdateret.

(26/574 2017)

Hvide Sande Havn

Anmærkning er tilføjet.

(27/595 2017)

Kalundborg Havn

Plan er opdateret. Afsnittene Havnen, Havne-
område og Særlige bestemmelser er opdateret.

(26/572 2017)

Karrebæksmindebroen

Anmærkning er udtaget.

(27/587 2017)

Kong Christian X's Bro

Anmærkning er udtaget.

(27/606 2017)

Snaptun Havn

Afsnittene Havnen og Havnekontor er opdate-
ret.

(S/Y Thea, 13. juli 2017 og GST, 13. juli 2017)

Vejle Havn

Anmærkning er opdateret.

(31/847 2015)

Vejle Lystbådehavn

Anmærkning er opdateret.

(31/847 2015)

Den danske Havnelods, Erhvervshavne

Side 212 - Kalundborg Havn

Opdater plan i overensstemmelse med
www.danskehavnelods.dk.

(26/572 2017)

www.gronlandskehavnelods.dk

Illorsuit

Afsnittet Advarsel er tilføjet.

(27/596 2017)

Nuugaatsiaq

Anmærkning er opdateret. Afsnittet Advarsel er
tilføjet.

(27/596 2017)

Note kort/Chart 1600

ADVARSEL: FARE FOR FJELDSKRED OG FLODBØLGE

E for Karrat Ø er der fare for fjeldskred og efterfølgende flodbølge. Der er desuden risiko for, at flodbølgen kan bevæge sig ud i de tilstødende Karrats Fjord og Igdlorsuit Sund. Det tilrådes skibsfarten at holde godt klar.

CAUTION: DANGER OF LANDSLIDE AND GIANT WAVE

To the E of Karrat Ø there is a danger of landslide and a subsequent giant wave. There is a risk that the wave can move out into the adjoining Karrats Fjord and Igdlorsuit Sund. Mariners are advised to keep well clear.

Søkortrettelser/Chart Corrections 27/234 2017