



SØKORTRETTELSE

DANISH CHART CORRECTIONS

18
2016

Rettelse nr. / Correction no. 207 - 215

Kort / Chart	Rettelse nr. / Correction no.	Kort / Chart	Rettelse nr. / Correction no.
92 (INT 1300)	207	123	212
100	208	142 (INT 1368)	213
101 (INT 1301)	209	158 (INT 1376)	214
103 (INT 1303)	210	196	215
116	211		

Søkortrettelser / Danish Chart Corrections

på / via
www.gst.dk

Søkortrettelser indeholder de officielle rettelser til danske, grønlandske og færøske søkort.
Oplysningerne i parentes efter rettelserne refererer til EFS (nr./løbenr. år) eller anden kilde.
*Chart Corrections contains the official corrections to Danish, Greenland and Faroese charts.
The figures in brackets after the corrections refer to EFS (no./serial no. year) or other source.*

Ophavsret

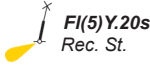
Geodatastyrelsen har ophavsret til sine søkort, havneplaner og nautiske publikationer. Geodatastyrelsens ophavsret omfatter også enhver rettelse af dette materiale som angivet i nærværende publikation.
Ophavsretten omfatter enhver hel eller delvis gengivelse af materialet, herunder ved kopiering og tilgængeliggørelse i oprindelig eller ændret form.
Rettelserne i nærværende publikation må benyttes af den enkelte sejler/navigatør med henblik på opdatering/rettelse af vedkommendes retmæssige eksemplarer af søkort, havneplaner og nautiske publikationer fra Geodatastyrelsen.
Al øvrigt benyttelse af rettelserne i nærværende publikation kræver en forudgående skriftlig tilladelse fra Geodatastyrelsen. Anmodning herom sendes til gst@gst.dk.


Copyright

All nautical charts, harbour charts and nautical publications published by the Danish Geodata Agency are protected by copyright. The Danish Geodata Agency's copyright includes any and all corrections to these charts and publications, including the contents of this publication.
The distribution of any partial or complete copy of the above-named charts, publications and corrections, whether by copying or by release of their contents in original or revised form, is prohibited.
The corrections in this publication are permitted for use by individual mariners or navigators in updating or correcting their legal copies of nautical charts, harbour charts and nautical publications published by the Danish Geodata Agency.
Any other use of the contents of this publication requires entry into a written contract with the Danish Geodata Agency. Requests for such contract entry can be sent to gst@gst.dk.


**Rettelse nr. /
Correction no.**

Kort / Chart

207 92 (INT 1300)	Syrodde Fyr Ret fyrkarakter / <i>Amend light description</i> til / to Ret tilhørende røde fyrvinkel til hvid <i>Amend associated red light sector to white</i>	Fl.WR.3s 12m 8/5M Fl.3s 12m 12M	57°18,85'N 011°11,80'E (18/470 2016)
208 100	Syrodde Fyr Ret fyrkarakter / <i>Amend light description</i> til / to Ret tilhørende røde fyrvinkel til hvid <i>Amend associated red light sector to white</i>	Fl.WR.3s 12m 8/5M Fl.3s 12m 12M	57°18,85'N 011°11,80'E (18/470 2016)
209 101 (INT 1301)	Syrodde Fyr Ret fyrkarakter / <i>Amend light description</i> til / to Ret tilhørende røde fyrvinkel til hvid <i>Amend associated red light sector to white</i>	Fl.WR.3s 12m 8/5M Fl.3s 12m 12M	57°18,85'N 011°11,80'E (18/470 2016)
210 103 (INT 1303)	Rødbyhavn W Udtag på 1) og 2) / <i>Delete in 1) and 2)</i>	 Fl(5)Y.20s Rec. St.	1) 54°41,14'N 011°03,23'E 2) 54°39,66'N 010°58,96'E (18/461 2016)
211 116	Lysegrund N og S Tilføj dybde 2 ₇ på 1) / <i>Insert depth 2₇ in 1)</i> Tilføj dybde 2 ₈ på 2) og udvid tilhørende dybdekurve <i>Insert depth 2₈ in 2) and expand associated depth contour</i>		1) 55°49,209'N 011°45,873'E 2) 55°48,910'N 011°45,881'E (18/466 2016)
212 123	Syrodde Fyr Ret fyrkarakter / <i>Amend light description</i> til / to Ret tilhørende røde fyrvinkel til hvid <i>Amend associated red light sector to white</i>	Fl.WR.3s 12m 8/5M Fl.3s 12m 12M	57°18,85'N 011°11,80'E (18/470 2016)

213	Kramnitse-Gab W		
142 (INT 1368)	Udtag på 1) - 4) / Delete in 1) - 4)		1) 54°44,42'N 011°00,60'E 2) 54°42,83'N 010°59,13'E 3) 54°42,73'N 011°04,71'E 4) 54°41,14'N 011°03,23'E
			(18/461 2016)

214	Skærbæk SE		
158 (INT 1376)	Udvid afmærket havbrug på 1) mod NE til 2) og 3) Expand buoyed marine farm in 1) NE-ward to 2) and 3)		1) 55°30,48'N 009°37,94' 2) 55°30,485'N 009°38,132'E 3) 55°30,566'N 009°37,848'E
			(18/465 2016)

215	Kramnitse-Gab W		
196	Ref.: Søkortrettelser / Chart Corrections 43/499 2014 Udtag på 1) - 5) / Delete in 1) - 5)		1) 54°44,42'N 011°00,60'E 2) 54°42,83'N 010°59,13'E 3) 54°42,73'N 011°04,71'E 4) 54°41,14'N 011°03,23'E 5) 54°39,66'N 010°58,96'E
			(18/461 2016)

HAVNEOPLYSNINGER***www.danskehavnelods.dk*****Bandholm Havn**

Anmærkning tilføjet.

*(18/462 2016)***Reersø Fiskerihavn**

Anmærkning opdateret.

*(18/463 2016)***Nakskov Havn**

Anmærkning tilføjet.

*(18/464 2016)***Århus Havn**

Anmærkning tilføjet.

(18/468 2016)

UDGIVELSER / PUBLICATIONS**Ny udgave udkommet / New edition published**

Kort / Chart	Titel og bemærkninger / Title and remarks	Skala / Scale	Udgave Edition
104	Østersøen. Femern Bælt - Sundet Ⓐ SOUNDREP Operational Area	1:200 000	9 2016

Tidligere udgave af kortet er annulleret. Den nye udgave indeholder ny opmåling og generel opdatering.

The former edition of the chart is cancelled. The new edition includes new survey and general updating.