



# SØKORTRETTELSE

## DANISH CHART CORRECTIONS

50  
2013

Rettelse nr. / Correction no.

606 - 627

Kort / Chart	Rettelse nr. / Correction no.	Kort / Chart	Rettelse nr. / Correction no.
102 (INT 1302)	606, 607	141 (INT 1370)	619
104	608	142 (INT 1368)	620
105 (INT 1450)	609	143 (INT 1369)	621
109 (INT 1449)	610	160	622
112 (INT 1380)	611, 612	161	623
114 (INT 1377)	613	190	624
117	614	198	625
118	615	1001	626
131 (INT 1331)	616, 617	2000	627
133 (INT 1333)	618		

### Søkortrettelser / Danish Chart Corrections på / via

[www.gst.dk](http://www.gst.dk)

"Søkortrettelser" indeholder de officielle rettelser til danske, grønlandske og færøske søkort.

Oplysningerne i parentes efter rettelserne refererer til EFS (nr./løbenr. år) eller anden kilde.

"Chart Corrections" contains the official corrections to Danish, Greenland and Faroese charts.

The figures in brackets after the corrections refer to EFS (no./serial no. year) or other source.

#### Ophavsret

Geodatastyrelsen har ophavsret til sine søkort, havneplaner og nautiske publikationer. Geodatastyrelsens ophavsret omfatter også enhver rettelse af dette materiale som angivet i nærværende publikation.

Ophavsretten omfatter enhver hel eller delvis gengivelse af materialet, herunder ved kopiering og tilgængeliggørelse i oprindelig eller ændret form.

Rettelserne i nærværende publikation må benyttes af den enkelte sejer/navigatør med henblik på opdatering/rettelse af vedkommendes retmæssige eksemplarer af søkort, havneplaner og nautiske publikationer fra Geodatastyrelsen.

Al øvrig benyttelse af rettelserne i nærværende publikation kræver en forudgående skriftlig tilladelse fra Geodatastyrelsen. Anmodning herom sendes til [gsthal@gst.dk](mailto:gsthal@gst.dk).

#### Copyright






All nautical charts, harbour charts and nautical publications published by the Danish Geodata Agency are protected by copyright. The Danish Geodata Agency's copyright includes any and all corrections to these charts and publications, including the contents of this publication.







The distribution of any partial or complete copy of the above-named charts, publications and corrections, whether by copying or by release of their contents in original or revised form, is prohibited.

The corrections in this publication are permitted for use by individual mariners or navigators in updating or correcting their legal copies of nautical charts, harbour charts and nautical publications published by the Danish Geodata Agency.

Any other use of the contents of this publication requires entry into a written contract with the Danish Geodata Agency. Requests for such contract entry can be sent to [gsthal@gst.dk](mailto:gsthal@gst.dk).

**Rettelse nr. /**  
**Correction no.**  
Kort / Chart

<b>606</b> 102 (INT 1302)	<b>Århus Bugt E. Møjlflak</b> Ref.: Søkortrettelser / Chart Corrections 23/201 2013 Udtag på 1) - 4) / Delete in 1) - 4)		1) 56°01,080'N 010°22,500'E 2) 56°01,200'N 010°27,960'E 3) 56°04,800'N 010°24,300'E 4) 56°03,600'N 010°30,982'E	(47/1273 2013)
<b>607</b> 102 (INT 1302)	<b>Issehoved Rev</b> Tilføj / Insert		56°00,2'N 010°34,4'E	(49/1326 2013)
<b>608</b> 104	<b>Bøgestrøm NE</b> Udtag / Delete	(tændt/lit 1.4.-15.11.)	55°07,6'N 012°13,8'E	(50/1352 2013)
<b>609</b> 105 (INT 1450)	<b>Bejstrup Løb. Nørre og Sønder Mejlgrund</b> Flyt fra 1) til 2) / Move from 1) to 2)  Flyt fra 3) til 4) / Move from 3) to 4)	  	1) 57°01,001'N 009°23,654'E 2) 57°00,981'N 009°23,548'E 3) 57°00,794'N 009°20,825'E 4) 57°00,800'N 009°20,728'E	(50/1368 2013)
<b>610</b> 109 (INT 1449)	<b>Salling Sund SE. Harre Vig</b> Ref. Søkortrettelser / Chart Corrections 30/330 2013 Udtag på 1) og 2) / Delete in 1) and 2)  Udtag mellem 1) og 2) Delete between 1) and 2)	  ---	1) 56°42,533'N 008°54,081'E 2) 56°42,541'N 008°54,257'E	(50/1369 2013)
<b>611</b> 112 (INT 1380)	<b>Hov Løb N</b> Udtag / Delete		55°54,992'M 010°15,817'E	(50/1365 2013)
<b>612</b> 112 (INT 1380)	<b>Issehoved Rev</b> Tilføj / Insert		56°00,2'N 010°34,4'E	(49/1326 2013)
<b>613</b> 114 (INT 1377)	<b>Hov Løb N</b> Udtag / Delete		55°54,992'M 010°15,817'E	(50/1365 2013)

<b>614</b> 117	<b>Kronprins Frederiks Bro N</b> Ret / Amend til / to	Channel 4,2 m Channel 2,7 m	55°51,0'N 012°02,4'E  (50/1361 2013)
<b>615</b> 118	<b>Kronprins Frederiks Bro N</b> Ret / Amend til / to	Channel 4,2 m Channel 2,7 m	55°50,8'N 012°02,5'E  (50/1361 2013)
<b>616</b> 131 (INT 1331)	<b>Vedbæk Havn NE</b> Ref. Søkortrettelser / Chart Corrections 18/149 2013 Udtag / Delete		55°51,110'N 012°34,390'E  (50/1346 2013)
<b>617</b> 131 (INT 1331)	<b>Skovshoved Havn E</b> Ret dybde / Amend depth til / to	5 <sub>8</sub> 5 <sub>1</sub>	55°45,560'N 012°38,446'E  (GST, december 2013)
<b>618</b> 133 (INT 1333)	<b>Skovshoved Havn E</b> Ret dybde / Amend depth til / to	5 <sub>8</sub> 5 <sub>1</sub>	55°45,560'N 012°38,446'E  (GST, december 2013)
<b>619</b> 141 (INT 1370)	<b>Agersø og Stignæs</b> Udtag på 1) og 3) Delete in 1) and 3)  Udtag på 2) og 4) Delete in 2) and 4)	 F.R & F(vert)   F.R	1) 55°12,958'N 011°11,700'E 2) 55°12,965'N 011°11,768'E 3) 55°13,243'N 011°14,490'E 4) 55°13,228'N 011°14,342'E  (50/1354 2013)
<b>620</b> 142 (INT 1368)	<b>Omø, Agersø og Stignæs Skov</b> Udtag på 1), 5) og 7) Delete in 1), 5) and 7)  Udtag på 2), 6) og 8) Delete in 2), 6) and 8)  Udtag på 3) / Delete in 3)  Udtag på 4) / Delete in 4)	 F.R & F(vert)   F.R   	1) 55°10,325'N 011°10,270'E 2) 55°10,416'N 011°10,355'E 3) 55°11,755'N 011°11,538'E 4) 55°11,670'N 011°11,462'E 5) 55°12,958'N 011°11,700'E 6) 55°12,965'N 011°11,768'E 7) 55°13,243'N 011°14,490'E 8) 55°13,228'N 011°14,342'E  (50/1354 2013)



## HAVNEOPLYSNINGER

*www.danskehavnelods.dk*

### Assens Havn

Anmærkning tilføjet.

(50/1360 2013)

### Københavns Havn

Anmærkning tilføjet.

(50/1348 2013)

### Esbjerg Havn

Anmærkning opdateret.

(50/1374 og 1375 2013)

### Strynø Havn

Anmærkning opdateret.

(50/1355 2013)

### Frederikssund Havn

Afsnittet Dybder opdateret.

(50/1361 2013)

### Thyborøn Havn

Anmærkning tilføjet.

(50/1372 2013)

### Hornbæk Havn

Anmærkning tilføjet.

(50/1344 2013)

### Thyborøn Lystbådehavn (Nordre Inderhavn)

Anmærkning tilføjet.

(50/1372 2013)

### Hundested Havn

Anmærkning udtaget. Plan opdateret.

(49/1320 2013)

### Tuborg Havn

Anmærkning opdateret.

(Tuborg Havn, 16. december og 50/1347 2013)

### Knippelsbro

Anmærkning tilføjet.

(50/1350 2013)

### Vedbæk Havn

Afsnittet Afmærkning opdateret.

(50/1346 2013)

### Kong Frederik IX's Bro

Anmærkning udtaget.

(50/1353 2013)

### Ærøskøbing Havn

Anmærkning tilføjet.

(50/1356 2013)

### Kronprins Frederiks Bro

Anmærkning opdateret.

(50/1362 og 1363 2013)

## *Den danske Havnelods, Erhvervshavne*

### Side 204 - Hundested Havn

Opdater planen i overensstemmelse med

[www.danskehavnelods.dk](http://www.danskehavnelods.dk)

(49/1320 2013)

## DIVERSE MEDDELELSER / MISCELLANEOUS INFORMATION

## Produktkatalog 2012

## Side 23 - Indeks Grønland

Erstat rækken i tabellen med medfølgende række.

1001	Grønlands Sydkyst. Kap Poul Løvenørn – Kap Farvel – Godthåb	Ukendt / Unknown	1:1 500 000
------	---	------------------	-------------

(GST, december 2013)

*Glædelig jul og godt nytår*



*Merry Christmas and a Happy New Year*