



SØKORTRETTELSE

DANISH CHART CORRECTIONS

28
2013

Rettelse nr. / Correction no. 293 - 321

Kort / Chart	Rettelse nr. / Correction no.	Kort / Chart	Rettelse nr. / Correction no.
82	293	134 (INT 1334)	308
84	294, 295	141 (INT 1370)	309, 310
93 (INT 1044)	296	142 (INT 1368)	311, 312
102 (INT 1302)	297	143 (INT 1369)	313, 314
103 (INT 1303)	298, 299, 300	151 (INT 1375)	315
104	301	152 (INT 1373)	316
108 (INT 1448)	302	155	317
109 (INT 1449)	303	158 (INT 1376)	318, 319
114 (INT 1377)	304, 305, 306	197	320, 321
118	307		

Søkortrettelser / Danish Chart Corrections på / via

www.gst.dk

"Søkortrettelser" indeholder de officielle rettelser til danske, grønlandske og færøske søkort.

Oplysningerne i parentes efter rettelserne refererer til EFS (nr./løbenr. år) eller anden kilde.

"Chart Corrections" contains the official corrections to Danish, Greenland and Faroese charts.

The figures in brackets after the corrections refer to EFS (no./serial no. year) or other source.

Ophavsret

Geodatastyrelsen har ophavsret til sine søkort, havneplaner og nautiske publikationer. Geodatastyrelsens ophavsret omfatter også enhver rettelse af dette materiale som angivet i nærværende publikation.

Ophavsretten omfatter enhver hel eller delvis gengivelse af materialet, herunder ved kopiering og tilgængeliggørelse i oprindelig eller ændret form.

Rettelserne i nærværende publikation må benyttes af den enkelte sejer/navigatør med henblik på opdatering/rettelse af vedkommendes retmæssige eksemplarer af søkort, havneplaner og nautiske publikationer fra Geodatastyrelsen.

Al øvrigt brug af rettelserne i nærværende publikation kræver en forudgående skriftlig tilladelse fra Geodatastyrelsen. Anmodning herom sendes til gsthal@gst.dk.

Copyright





All nautical charts, harbour charts and nautical publications published by the Danish Geodata Agency are protected by copyright. The Danish Geodata Agency's copyright includes any and all corrections to these charts and publications, including the contents of this publication.

The distribution of any partial or complete copy of the above-named charts, publications and corrections, whether by copying or by release of their contents in original or revised form, is prohibited.

The corrections in this publication are permitted for use by individual mariners or navigators in updating or correcting their legal copies of nautical charts, harbour charts and nautical publications published by the Danish Geodata Agency.

Any other use of the contents of this publication requires entry into a written contract with the Danish Geodata Agency. Requests for such contract entry can be sent to gsthal@gst.dk.

Rettelse nr. /
Correction no.
Kort / Chart

293 82	Miðvágur Fyr Ref. Søkortrettelser / Chart Corrections 26/260 2013 Ret fra / Amend from	Oc.WRG.5s 6m 8M	62°02,30'N 007°11,20'W
	til / to	Oc.WRG.5s 7m 8M	
(28/775 2013)			
294 84 Plan A	Norðskáli Ref. Søkortrettelser / Chart Corrections 26/262 2013 Ret på 1) fra / Amend in 1) from	Iso.R.4s 7m 9M	1) 62°13,21'N 007°00,58'W
	til / to	Iso.R.4s 5m 9M	
	Ret på 2) fra / Amend in 2) from	Iso.R.2s 4m 9M	2) 62°13,15'N 007°00,55'W
	til / to	Iso.R.2s 2m 9M	
	Ret på 3) fra / Amend in 3) from	Iso.G.2s 4m 9M	3) 62°13,03'N 007°00,15'W
	til / to	Iso.G.2s 5m 9M	
(28/776 og 777 2013)			
295 84 Plan E	Miðvágur Fyr Ref. Søkortrettelser / Chart Corrections 26/264 2013 Ret fra / Amend from	Oc.WRG.5s 6m 8M	62°02,49'N 007°10,43'W
	til / to	Oc.WRG.5s 7m 8M	
(28/775 2013)			
296 93 (INT 1044)	Horns Rev W. Tilføj medfølgende udsnit 1, 2 og 3 Insert accompanying block 1, 2 and 3		1) 56°05,42'N 004°14,68'E 2) 55°34,94'N 004°03,19'E 3) 55°34,66'N 004°51,36'E
(28/771 2013)			
297 102 (INT 1302)	Samsø S Ret på 1) - 3) fra / Amend in 1) - 3) from	 Fl.G.3s	1) 55°39,078'N 010°34,633'E 2) 55°39,324'N 010°35,379'E 3) 55°40,238'N 010°37,677'E
	til / to	 Fl.G.3s	
	Ret på 4) - 6) fra / Amend in 4) - 6) from	 Fl.R.3s	4) 55°38,819'N 010°34,453'E 5) 55°39,172'N 010°35,459'E 6) 55°40,031'N 010°37,645'E
	til / to	 Fl.R.3s	
(28/767 2013)			

302	Mors S. Kås Bredning SE		
108 (INT 1448)	Udtag på 1) - 4) / Delete in 1) - 4)		1) 56°38,271'N 008°44,088'E 2) 56°38,602'N 008°44,553'E
	Udtag mellem 1) - 4) Delete between 1) - 4)	-----	3) 56°38,508'N 008°44,755'E 4) 56°38,168'N 008°44,255'E
	Udtag på 5) / Delete in 5)		5) 56°38,387'N 008°44,474'E

(28/770 2013)

303	Salling WSW. Kås Bredning SE		
109 (INT 1449)	Udtag på 1) - 4) / Delete in 1) - 4)		1) 56°38,271'N 008°44,088'E 2) 56°38,602'N 008°44,553'E
	Udtag mellem 1) - 4) Delete between 1) - 4)	-----	3) 56°38,508'N 008°44,755'E 4) 56°38,168'N 008°44,255'E
	Udtag på 5) / Delete in 5)		5) 56°38,387'N 008°44,474'E





(28/770 2013)

304	Fredericia E og SE		
114 (INT 1377)	Ret på 1) fra / Amend in 1) from		1) 55°33,238'N 009°46,456'E
	til / to		
	Ret på 2) fra / Amend in 2) from		2) 55°34,399'N 009°49,861'E
	til / to		
	Ret på 3) fra / Amend in 3) from		3) 55°33,963'N 009°48,422'E
	til / to		
	Ret på 4) fra / Amend in 4) from		4) 55° 34,800'N 009°50,732'E
	til / to		
	Ret på 5) fra / Amend in 5) from		5) 55°36,416'N 009°57,161'E
	til / to		






(28/761 2013)

305	Fyns Hoved NE		
114 (INT 1377)	Ret på 1) - 3) fra / Amend in 1) - 3) from		1) 55°39,078'N 010°34,633'E 2) 55°39,324'N 010°35,379'E
	til / to		3) 55°40,238'N 010°37,677'E
	Ret på 4) - 6) fra / Amend in 4) - 6) from		4) 55°38,819'N 010°34,453'E 5) 55°39,172'N 010°35,459'E
	til / to		6) 55°40,031'N 010°37,645'E


(28/767 2013)

306 114 (INT 1377) Plan A	Fyns Hoved NE		
	Ret på 1) - 3) fra / Amend in 1) - 3) from til / to	 Fl.G.3s  Fl.G.3s	1) 55°39,078'N 010°34,633'E 2) 55°39,324'N 010°35,379'E 3) 55°40,238'N 010°37,677'E
	Ret på 4) - 6) fra / Amend in 4) - 6) from til / to	 Fl.R.3s  Fl.R.3s	4) 55°38,819'N 010°34,453'E 5) 55°39,172'N 010°35,459'E 6) 55°40,031'N 010°37,645'E








(28/767 2013)

307 118	Bognæs E		
	Flyt fra 1) til 2) / Move from 1) to 2)		1) 55°41,93'N 012°03,84'E 2) 55°41,86'N 012°03,81'E
	Tilføj på 3) / Insert in 3)		3) 55°42,09'N 012°04,11'E
	Tilføj på 4) / Insert in 4)		4) 55°41,40'N 012°03,89'E
	Tilføj på 5) / Insert in 5)		5) 55°41,29'N 012°03,09'E
	Udtag på 6) / Delete in 6)		6) 55°41,38'N 012°03,68'E





(28/766 2013)

308 134 (INT 1334)	Nordhavnen E. Nordbassin		
	Ref. Søkortrettelser / Chart Corrections 20/177 2013 Udtag mellem 1) og 2) Delete between 1) and 2)		1) 55°42,29'N 012°35,55'E 2) 55°42,33'N 012°35,96'E

(28/754 2013)

309 141 (INT 1370)	Nyborg SE. Nyborg Fjord		
	Ret på 1) fra / Amend in 1) from til / to	 	1) 55°17,645'N 010°47,606'E
	Ret på 2) fra / Amend in 2) from til / to	 	2) 55°17,540'N 010°47,791'E
	Ret på 3) fra / Amend in 3) from til / to	 	3) 55°16,280'N 010°51,040'E
	Tilføj på 4) / Insert in 4)		4) 55°17,500'N 010°48,560'E

(28/758 2013)

310	Fyn N. Fyns Hoved NE		
141 (INT 1370)	Ret på 1) - 3) fra / Amend in 1) - 3) from	 Fl.G.3s	1) 55°39,078'N 010°34,633'E
	til / to	 Fl.G.3s	2) 55°39,324'N 010°35,379'E
	Ret på 4) - 6) fra / Amend in 4) - 6) from	 Fl.R.3s	3) 55°40,238'N 010°37,677'E
	til / to	 Fl.R.3s	4) 55°38,819'N 010°34,453'E
			5) 55°39,172'N 010°35,459'E
			6) 55°40,031'N 010°37,645'E








(28/767 2013)

311	Fyn NNE. Nyborg Fjord		
142 (INT 1368)	Tilføj medfølgende udsnit Insert accompanying block		55°16,71'N 010°49,47'E











(28/758 2013)











312	Langeland E		
142 (INT 1368)	Ret på 1) fra / Amend in 1) from	Spodsbjerg SE Fl.WRG.3s 10m 11-7M AIS	1) 54°55,191'N 010°50,583'E
	til / to	Spodsbjerg SE Fl.WRG.3s 10m 8/7 AIS	
	Ret på 2) fra / Amend in 2) from	Højbjerg E Fl.RG.5s 10m 8M Racon(G)	2) 54°52,712'N 010°50,018'E
	til / to	Højbjerg E Fl.RG.5s 10m 8/7M Racon(G)	

(28/759 2013)

313	Nyborg SE. Nyborg Fjord		
143 (INT 1369)	Ret på 1) fra / Amend in 1) from	 LFI.10s	1) 55°17,645'N 010°47,606'E
	til / to	 LFI.10s	
	Ret på 2) fra / Amend in 2) from	 Fl.R.3s	2) 55°17,540'N 010°47,791'E
	til / to	 Fl.R.3s	
	Ret på 3) fra / Amend in 3) from	 LFI.10s	3) 55°16,280'N 010°51,040'E
	til / to	 LFI.10s	
	Tilføj på 4) / Insert in 4)	 Fl.G.3s	4) 55°17,500'N 010°48,560'E

(28/758 2013)

314	Indsejling til Nyborg Havn		
143 (INT 1369)	Tilføj medfølgende plan		
Plan A	Insert accompanying plan		(28/758 2013)
315	Fredericia E og SE		
151 (INT 1375)	Ret på 1) fra / Amend in 1) from	 FI(3)G.10s	1) 55°33,238'N 009°46,456'E
	til / to	 FI(3)G.10s	
	Ret på 2) fra / Amend in 2) from	 FI(4)Y.10s	2) 55°34,399'N 009°49,861'E
	til / to	 FI(4)Y.10s	
	Ret på 3) fra / Amend in 3) from	 FI.Y.3s	3) 55°33,963'N 009°48,422'E
	til / to	 FI.Y.3s	
	Ret på 4) fra / Amend in 4) from	 FI(4)Y.10s	4) 55° 34,800'N 009°50,732'E
	til / to	 FI(4)Y.10s	
	Ret på 5) fra / Amend in 5) from	 FI.Y.3s	5) 55°36,416'N 009°57,161'E
	til / to	 FI.Y.3s	
			(28/761 2013)
316	Als ENE. Augustenborg		
152 (INT 1373)	Ret på 1) fra / Amend in 1) from	Rende/Channel 4m Afm./Marked	1) 54°56,355'N 009°52,072'E
	til / to	Rende/Channel 3m Afm./Marked	
	Ret på 2) fra / Amend in 2) from	Havn 4m	2) 54°56,988'N 009°52,805'E
	til / to	Havn 3m	
			(28/764 2013)
317	Augustenborg		
155	Ret på 1) fra / Amend in 1) from	Rende/Channel 4m	1) 54°56,455'N 009°50,680'E
	til / to	Rende/Channel 3m	
	Ret på 2) fra / Amend in 2) from	Havn 4m	2) 54°56,660'N 009°52,247'E
	til / to	Havn 3m	
			(28/764 2013)

318 158 (INT 1376)	Fredericia S og E		
	Ret på 1) fra / Amend in 1) from	 Fl(3)G.10s	1) 55°33,238'N 009°46,456'E
	til / to	 Fl(3)G.10s	
	Ret på 2) fra / Amend in 2) from	 Fl.Y.3s	2) 55°33,080'N 009°43,966'E
	til / to	 Fl.Y.3s	
	Ret på 3) fra / Amend in 3) from	 Fl(4)Y.10s	3) 55°34,399'N 009°49,861'E
	til / to	 Fl(4)Y.10s	
	Ret på 4) fra / Amend in 4) from	 Fl.Y.3s	4) 55°33,963'N 009°48,422'E
til / to	 Fl.Y.3s	(28/761 2013)	
319 158 (INT 1376) Plan A	Fredericia. Møllebugt		
	Ret fra / Amend from	 Fl.Y.3s	55°33,080'N 009°43,966'E
	til / to	 Fl.Y.3s	(28/761 2013)
320 197 Plan A	Indsejling til Gedser		
	Tilføj medfølgende plan Insert accompanying plan		(28/751 2013)
321 197	Gedser Rev		
	Ret fra / Amend from	Gedser Rev Fl.R.5s 10 9M Racon(M)	54°29,300'N 012°06,400'E
	til / to	Gedser Rev Fl.R.5s 10 8M Racon(M)	(28/752 2013)

HAVNEOPLYSNINGER

www.danskehavnelods.dk

Assens Havn

Anmærkning udtaget.

(28/763 2013)

Augustenborg Havn

Anmærkning udtaget. Afsnittene Dybder og Største skibe opdateret. Plan opdateret.

(28/764 2013)

Augustenborg Yatchhavn

Anmærkning udtaget. Afsnittene Dybder og Største skibe opdateret. Plan opdateret.

(28/764 2013)

Fanø Lystbådehavn

Planen Nordby opdateret.

(Vadehavets Vagerlaug, 2. juli 2013)

Fredericia Havn

Planen Fredericia Vest opdateret.

(28/761 2013)

Fredericia Lystbådehavn

Plan opdateret.

(28/761 2013)

Gedser Havn

Plan opdateret.

(28/751 2013)

Gedser Lystbådehavn

Anmærkning udtaget.

(28/751 2013)

Nordby Havn

Plan opdateret.

(Vadehavets Vagerlaug, 2. juli 2013)

Nyborg Havn (Avernakke Terminalen)

Plan opdateret.

(28/758 2013)

Nyborg Havn (Lindholm Terminalen)

Plan opdateret.

(28/758 2013)

Vejle Havn

Anmærkning opdateret.

(28/760 2013)

Vejle Lystbådehavn

Anmærkning opdateret.

(28/760 2013)

Vejrø Havn

Afsnittene Største skibe og Havnekontor opdateret. Plan opdateret.

(Vejrø Havn, 17. juli 2013)

Den danske Havnelods, Erhvervshavne

Side 94 - Fredericia Havn

Opdater planen Fredericia Vest i overensstemmelse med www.danskehavnelods.dk.

(28/761 2013)

Side 116 - Gedser Havn

Opdater planen i overensstemmelse med www.danskehavnelods.dk.

(28/751 2013)

Side 334 - Nyborg Havn (Avernakke Terminalen)

Opdater planen i overensstemmelse med www.danskehavnelods.dk.

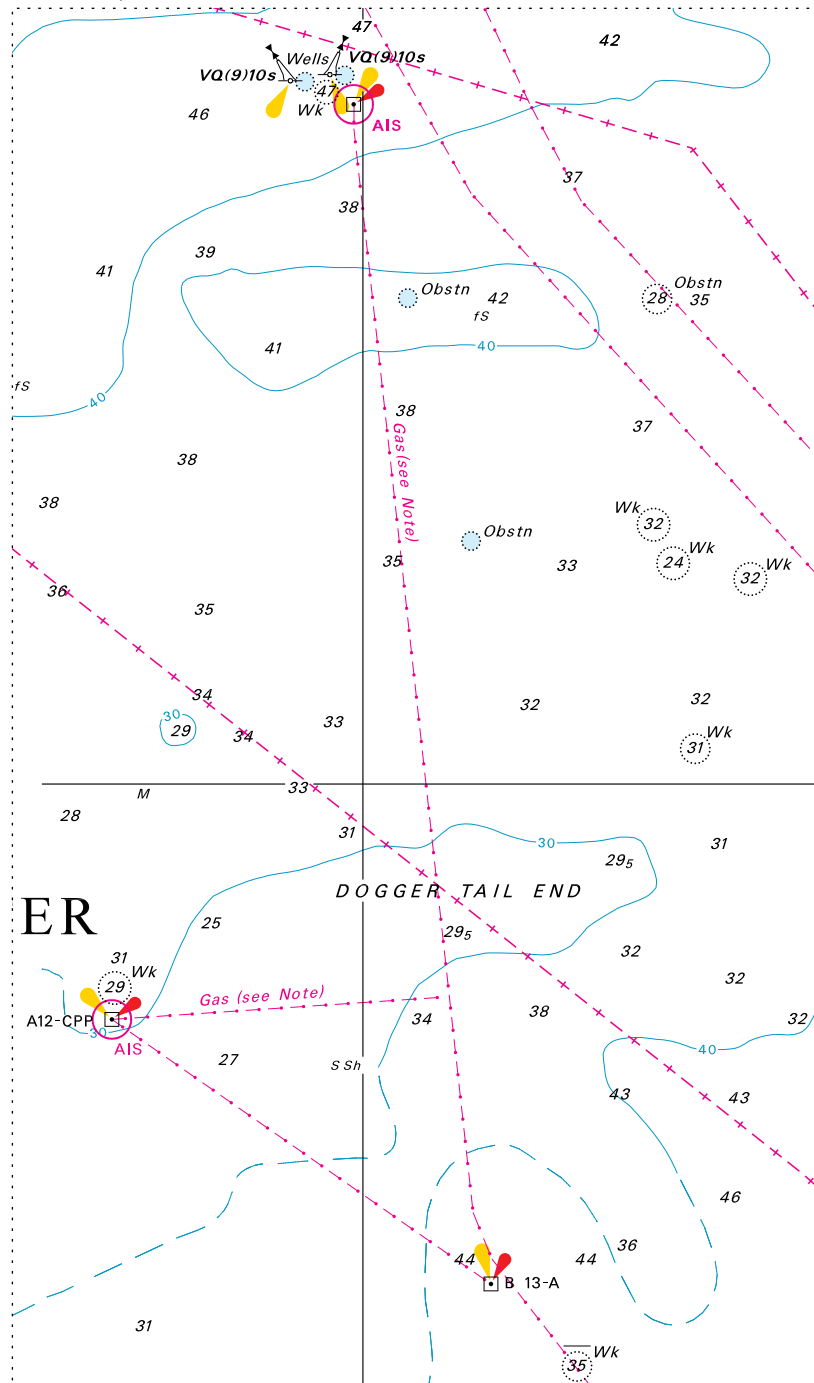
(28/758 2013)

Side 332 - Nyborg Havn (Lindholm Terminalen)

Opdater planen i overensstemmelse med www.danskehavnelods.dk.

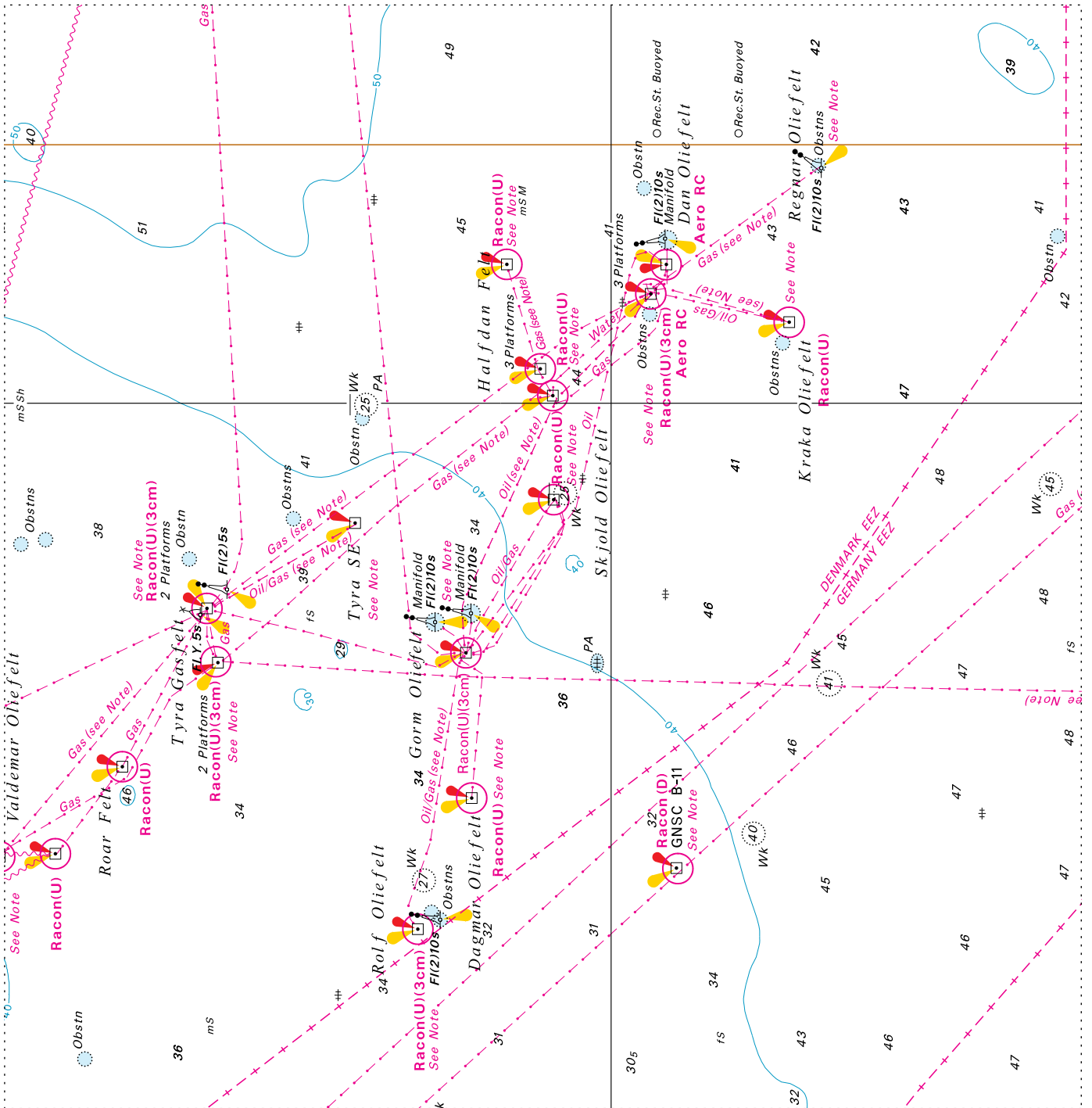
(28/758 2013)

Udsnit 2 kort / Block 2 chart 93



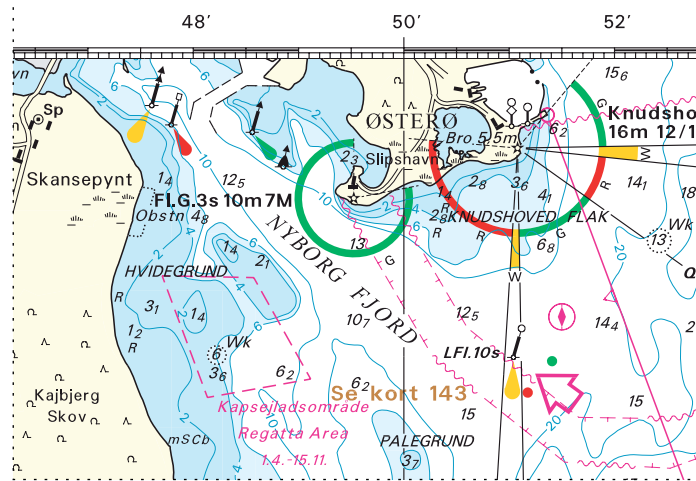
Søkortrettelser / Chart Corrections 28/296 2013

Udsnit 3 kort / Block 3 chart 93

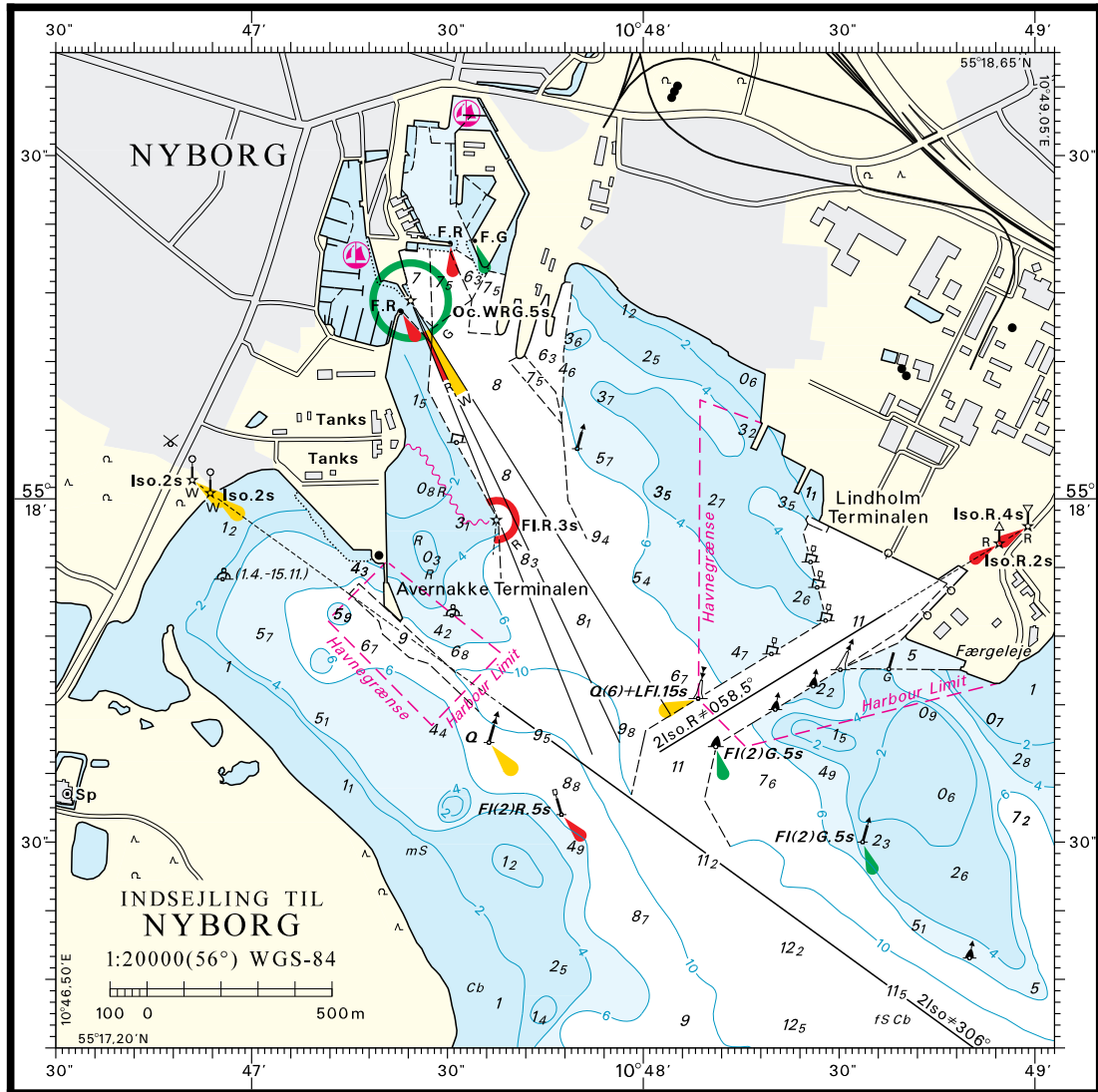


Søkortrettelser / Chart Corrections 28/296 2013

Udsnit kort 142 / Block chart 142



Søkortrettelser / Chart Corrections 28/311 2013



Søkortrettelser / Chart Corrections 28/314 2013

UDGIVELSER / PUBLICATIONS**Tilbagekaldelse af kort / Revocation of chart****Grønland**

Kort 1511, Egedesminde – Godhavn. 2. udgave april 1959.

Ovennævnte kort er genoptrykt med forkert udgavenummer i perioden august 2012 – maj 2013. Ved henvendelse til forhandlerne kan kortet vederlagsfrit ombyttes til 3. udgave maj 2003.

GST dækker omkostningerne i forbindelse med ombytning af 2. udgave til 3. udgave, der er solgt i ovennævnte periode. Ombytning kan finde sted til og med 31. december 2013.

Greenland

Chart 1511, Egedesminde – Godhavn. 2nd edition April 1959.

The above mentioned chart has been reprinted with incorrect edition no. in the period August 2012 – May 2013. By contacting the dealers the chart can be exchanged for 3rd Edition May 2003 free of charge.

The Danish Geodata Agency covers the cost of replacement of 2nd edition by 3rd edition sold during the above mentioned period. Exchange may take place up to and including 31 December 2013.

Bemærk / Note

Kortet er i nederste venstre hjørne mærket:

The lower left corner of the chart has this text:

Trykt sep 1996 Rettet til (corrected to) **E.F.S.** nr. 29 pkt 1035/94

(GST, juli 2013)