



SØKORTRETTELSE

DANISH CHART CORRECTIONS

44
2012

Rettelse nr. / Correction no. 367 - 373

Kort / Chart	Rettelse nr. / Correction no.	Kort / Chart	Rettelse nr. / Correction no.
103 (INT 1303)	367, 368	151 (INT 1375)	371
114 (INT 1377)	369	152 (INT 1373)	372
141 (INT 1370)	370	195	373

Søkortrettelser / Danish Chart Corrections på / via

www.kms.dk

"Søkortrettelser" indeholder de officielle rettelser til danske, grønlandske og færøske søkort.

Oplysningerne i parentes efter rettelserne refererer til EFS (nr./løbenr. år) eller anden kilde.

"Chart Corrections" contains the official corrections to Danish, Greenland and Faroese charts.

The figures in brackets after the corrections refer to EFS (no./serial no. year) or other source.

Ophavsret

Kort & Matrikelstyrelsen har ophavsret til sine søkort, havneplaner og nautiske publikationer. Kort & Matrikelstyrelsens ophavsret omfatter også enhver rettelse af dette materiale som angivet i nærværende publikation.

Ophavsretten omfatter enhver hel eller delvis gengivelse af materialet, herunder ved kopiering og tilgængeliggørelse i oprindelig eller ændret form.

Rettelserne i nærværende publikation må benyttes af den enkelte sejer/navigatør med henblik på opdatering/rettelse af vedkommendes retmæssige eksemplarer af søkort, havneplaner og nautiske publikationer fra Kort & Matrikelstyrelsen.

Al øvrig benyttelse af rettelserne i nærværende publikation kræver en forudgående skriftlig tilladelse fra Kort & Matrikelstyrelsen. Anmodning herom sendes til soe@kms.dk.

Copyright

All nautical charts, harbour charts and nautical publications published by the National Survey and Cadastre are protected by copyright. The National Survey and Cadastre's copyright includes any and all corrections to these charts and publications, including the contents of this publication.

The distribution of any partial or complete copy of the above-named charts, publications and corrections, whether by copying or by release of their contents in original or revised form, is prohibited.




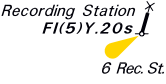
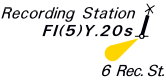
The corrections in this publication are permitted for use by individual mariners or navigators in updating or correcting their legal copies of nautical charts, harbour charts and nautical publications published by the National Survey and Cadastre.

Any other use of the contents of this publication requires entry into a written contract with the National Survey and Cadastre. Requests for such contract entry can be sent to soe@kms.dk.

Kort & Matrikelstyrelsen, Søkort og Søopmåling, Rentemestervej 8, 2400 København NV, Tlf: 72 54 50 00, soe@kms.dk, www.kms.dk

National Survey and Cadastre, Hydrographic Office, Rentemestervej 8, 2400 Copenhagen NV, Denmark, Tel: +45 72 54 50 00, soe@kms.dk, www.kms.dk

Rettelse nr. /
Correction no.
Kort / Chart

367 103 (INT 1303)	Fyns Hoved Ref. Søkortrettelser / Chart Corrections 32/282 2012 Udtag / Delete		55°37,226'N 010°34,855'E (44/1091 2012)
368 103 (INT 1303)	Kolberger Heide Udtag mellem 1) og 3) Delete between 1) and 3) Tilføj mellem 4) og 9) Insert between 4) and 9)	 	1) 54°27,686'N 010°18,836'E 2) 54°28,63'N 010°18,85'E 3) 54°28,63'N 010°21,68'E 4) 54°27,686'N 010°18,836'E 5) 54°27,30'N 010°17,10'E 6) 54°28,00'N 010°18,00'E 7) 54°29,10'N 010°18,95'E 8) 54°29,10'N 010°21,70'E 9) 54°28,63'N 010°21,68'E (NfS 44/12)
369 114 (INT 1377)	Fyns Hoved W Ref. Søkortrettelser / Chart Corrections 33/288 2012 Udtag / Delete		55°37,2'N 010°34,9'E (44/1091 2012)
370 141 (INT 1370)	Fyns Hoved W Ref. Søkortrettelser / Chart Corrections 33/288 2012 Udtag / Delete		55°37,2'N 010°34,9'E (44/1091 2012)
371 151 (INT 1375)	Lyø Havn Tilføj / Insert	Ldg.Lts	55°02,85'N 010°09,09'E (44/1087 2012)
372 152 (INT 1373)	Avernakø Bådehavn og Lyø Havn Tilføj på 1) og 2) / Insert in 1) and 2)	Ldg.Lts	1) 55°02,18'N 010°14,95'E 2) 55°02,85'N 010°09,09'E (44/1086 og 1087 2012)

373

Kolberger Heide

195

Udtag mellem 1) og 3)
Delete between 1) and 3)



- 1) 54°27,689'N 010°18,850'E
- 2) 54°28,63'N 010°18,85'E
- 3) 54°28,63'N 010°21,68'E

Tilføj mellem 4) og 9)
Insert between 4) and 9)



- 4) 54°27,689'N 010°18,85'E
- 5) 54°27,30'N 010°17,10'E
- 6) 54°28,00'N 010°18,00'E
- 7) 54°29,10'N 010°18,95'E
- 8) 54°29,10'N 010°21,70'E
- 9) 54°28,63'N 010°21,68'E

(Nfs 44/12)

HAVNEOPLYSNINGER***www.danskehavnelods.dk*****Hornbæk Havn**

Anmærkning udtaget.

*(44/1075 2012)***Københavns Havn**

Anmærkning opdateret.

*(44/1076 2012)***Horsens Havn**

Anmærkning tilføjet.

*(44/1093 2012)***Limfjordsbroen**

Anmærkning opdateret.

*(44/1095 2012)***Jernbanebroen over Limfjorden**

Anmærkning opdateret.

*(44/1096 2012)***Vilsundbroen**

Anmærkning opdateret.

(44/1100 2012)