



# SØKORTRETTELSE

35

## DANISH CHART CORRECTIONS

Rettelse nr. / Correction no. 340 - 346

Kort / Chart	Rettelse nr. / Correction no.	Kort / Chart	Rettelse nr. / Correction no.
102 (INT 1302)	340	134 (INT 1334)	344
109 (INT 1449)	341	152 (INT 1373)	345
131 (INT 1331)	342, 343	188	346

### Søkortrettelser / Chart Corrections

på / via

[www.kms.dk](http://www.kms.dk)

"Søkortrettelser" indeholder de officielle rettelser til danske, grønlandske og færøske søkort.

Oplysningerne i parentes efter rettelserne refererer til EFS (nr./løbenr. år) eller anden kilde.

"Chart Corrections" contains the official corrections to Danish, Greenland and Faroese charts.

The figures in brackets after the corrections refer to EFS (no./serial no. year) or other source.

© Kort & Matrikelstyrelsen 2011

Gengivelse er tilladt med tydelig kildeangivelse.

Havneplaner mærket "© Kort & Matrikelstyrelsen" må ikke gengives eller reproduceres medmindre der foreligger skriftlig tilladelse hertil.

Reproduction is permitted with clear source indication.







Port plans labelled "© Kort & Matrikelstyrelsen" must not be reproduced or duplicated unless there is written consent.

Kort & Matrikelstyrelsen, Søkortområdet, Rentemestervej 8, 2400 København NV, Tlf: 72 54 50 00, [soe@kms.dk](mailto:soe@kms.dk), [www.kms.dk](http://www.kms.dk)

National Survey and Cadastre, Hydrographic Office, Rentemestervej 8, DK-2400 Copenhagen NV, Tel: +45 72 54 50 00, [soe@kms.dk](mailto:soe@kms.dk), [www.kms.dk](http://www.kms.dk)

**Rettelse nr. /**  
**Correction no.**

Kort / Chart


<b>340</b> 102 (INT 1302)	<b>Helsingborg S</b> Flyt fra 1) til 2) Move from 1) to 2)		1) 55°58,64'N 012°41,91'E 2) 55°58,1'N 012°42,6'E
(Ufs 368/7375 2011)			
<b>341</b> 109 (INT 1449)	<b>Lovns Bredning SW</b> Udtag / Delete	Afm.  Buoyed	56°37,865'N 009°09,938'E
(35/981 2011)			
<b>342</b> 131 (INT 1331)	<b>Helsingborg S</b> Flyt fra 1) til 2) Move from 1) to 2)		1) 55°59,06'N 012°41,81'E 2) 55°58,1'N 012°42,6'E
(Ufs 368/7375 2011)			
<b>343</b> 131 (INT 1331) Plan A	<b>Helsingborg S</b> Flyt fra 1) til 2) Move from 1) to 2)		1) 55°59,06'N 012°41,81'E 2) 55°58,1'N 012°42,6'E
(Ufs 368/7375 2011)			
<b>344</b> 134 (INT 1334)	<b>Tuborg Havn</b> Tilføj medfølgende udsnit Insert accompanying block		55°43,6'N 012°35,5'E
(34/940 og FRV, august 2011)			
<b>345</b> 152 (INT 1373) Plan B	<b>Faaborg Havn</b> Tilføj / Insert		55°05,63'N 010°14,03'E
(35/973 2011)			
<b>346</b> 188	<b>Adlergrund E</b> Ref. Søkortrettelser / Chart Corrections 18/176 2011 Flyt fra 1) til 2) Move from 1) to 2)	Recording Station 	1) 54°46,925'N 014°39,912'E 2) 54°47,325'N 014°38,795'E
(35/965 2011)			

**HAVNEOPLYSNINGER****www.danskehavnelods.dk****Den danske Havnelods,  
Erhvervshavne****Faaborg Havn**

Plan opdateret.

*(35/973 2011)***Side 112 - Faaborg Havn**

Plan:

Tilføj  på 55°05,63'N 010°14,03'E*(35/973 2011)***Juelsminde Havn og Marina**

Anmærkning opdateret.

Plan opdateret.

*(35/975 2011)***Nexø Havn**

Anmærkning udtaget.

*(35/966 2011)***Skagen Havn**

Anmærkning tilføjet.

*(35/980 2011)***Troense Dampskibsbro og Bådehavn**Anmærkning udtaget. Afsnittet Havnekontor  
opdateret.

Plan opdateret.

*(Troense Bådelaug, 4. september 2011)***Tuborg Havn**

Anmærkning udtaget.

Plan opdateret.

*(34/940 og FRV, august 2011)***Udbyhøj Nord Fiskerihavn**

Anmærkning opdateret.

Plan opdateret.

*(35/978 2011)*

---

## SEJLADSANVISNINGER

### *Den grønlandske Lods I, Vestgrønland*

Ref. Søkortrettelser 33/327 2011

Side 239, afsnittet **Skær**

Efter linje 28 tilføjes nyt afsnit:

I *Atâ Sund* er der på 69° 46',9 N 50° 42',0 W rapporteret (2011) et skær, hvorover dybden er ukendt.

(33/935 2011)

### *Den grønlandske Lods, 2. del, Østgrønland*

Side 170

I afsnit **E Målestationer** tilføjes nyt afsnit:

I Danmark Stræde er udlagt et antal målestationer under vandoverfladen.

Målestationerne er ikke afmærket.

For detaljer, se TtS 4/18 2011 på <http://www.lhg.is/starfsemi/sjomaelingasvid/tts/>

(TtS 4/18 2011)

## UDGIVELSER / PUBLICATIONS

### Nyt kort udkommer / *New chart to be published*

Kort / <i>Chart</i>	Titel og bemærkninger / <i>Title and remarks</i>	Udgave <i>Edition</i>	Skala / <i>Scale</i>
80 (INT 1011)	<p><b>NE-lige Atlanterhav omkring Færøerne</b> Kortet forventes udgivet primo december 2011.</p> <p><b>North-East Atlantic Ocean around the Faroe Islands</b> <i>The chart is scheduled for publication at the beginning of December 2011.</i></p>	1	1:400 000

### Nye udgaver udkommer / *New editions to be published*

Kort / <i>Chart</i>	Titel og bemærkninger / <i>Title and remarks</i>	Udgave <i>Edition</i>	Skala / <i>Scale</i>
188	<p><b>Østersøen omkring Bornholm</b> Kortet forventes udgivet primo december 2011. Med udgivelsen vil tidligere udgave af kortet blive annulleret.</p> <p><i>The chart is scheduled for publication at the beginning of December 2011. On publication the former edition of the chart will be cancelled.</i></p>	6	1:250 000
189 (INT 1336)	<p><b>Bornholmsgat</b> Kortet forventes udgivet primo december 2011. Med udgivelsen vil tidligere udgave af kortet blive annulleret.</p> <p><i>The chart is scheduled for publication at the beginning of December 2011. On publication the former edition of the chart will be cancelled.</i></p>	9	1:100 000

### Ajourført udgave udkommer / *Updated reprint to be published*

Kort / <i>Chart</i>	Titel og bemærkninger / <i>Title and remarks</i>	Udgave <i>Edition</i>	Skala / <i>Scale</i>
134 (INT 1334)	<p><b>Sundet, Københavns Havn</b> Kortet forventes udgivet ultimo november 2011.</p> <p><i>The chart is scheduled for publication at the end of November 2011.</i></p>	14	1:12 500

**Ny udgave udskudt / New edition postponed**

<b>Kort / Chart</b>	<b>Titel og bemærkninger / Title and remarks</b>	<b>Udgave Edition</b>	<b>Skala / Scale</b>
	Ref. Søkortrettelser / <i>Chart Corrections</i> 27 2011		
<b>93 (INT 1044)</b>	<b>Nordsøen, Esbjerg - Hanstholm med offshore olie- og gasfelter</b> Udgivelse af kortet er udskudt indtil videre. <i>Publication of the chart is postponed until further notice.</i>	7	1: 375 000

