



SØKORTRETTELSE

28

DANISH CHART CORRECTIONS

Rettelse nr. / Correction no. 273 - 286

Kort / Chart	Rettelse nr. / Correction no.	Kort / Chart	Rettelse nr. / Correction no.
92 (INT 1300)	273	141 (INT 1370)	281
100	274	142 (INT 1368)	282
101 (INT 1301)	275, 276	143 (INT 1369)	283
123	277	145 (INT 1371)	284
128 (INT 1379)	278	160	285
133 (INT 1333)	279, 280	188	286

Søkortrettelser / Chart Corrections

på / via

www.kms.dk

"Søkortrettelser" indeholder de officielle rettelser til danske, grønlandske og færøske søkort.

Oplysningerne i parentes efter rettelserne refererer til EFS (nr./løbenr. år) eller anden kilde.

"Chart Corrections" contains the official corrections to Danish, Greenland and Faroese charts.

The figures in brackets after the corrections refer to EFS (no./serial no. year) or other source.

© Kort & Matrikelstyrelsen 2011

Gengivelse er tilladt med tydelig kildeangivelse.

Havneplaner mærket "© Kort & Matrikelstyrelsen" må ikke gengives eller reproducere medmindre der foreligger skriftlig tilladelse hertil.

Reproduction is permitted with clear source indication.



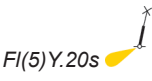






Port plans labelled "© Kort & Matrikelstyrelsen" must not be reproduced or duplicated unless there is written consent.


Kort & Matrikelstyrelsen, Søkortområdet, Rentemestervej 8, 2400 København NV, Tlf: 72 54 50 00, soe@kms.dk, www.kms.dk

National Survey and Cadastre, Hydrographic Office, Rentemestervej 8, DK-2400 Copenhagen NV, Tel: +45 72 54 50 00, soe@kms.dk, www.kms.dk

**Rettelse nr. /
Correction no.**

Kort / Chart

273 92 (INT 1300)	Frederikshavn ENE Udtag Delete		57°27,40'N 010°37,70'E (28/812 2011)
274 100	Frederikshavn ENE Ref.: Søkortrettelser/Chart Corrections 41/346 2010 Udtag Delete		57°27,40'N 010°37,70'E (28/812 2011)
275 101 (INT 1301)	Frederikshavn ENE Ref.: Søkortrettelser/Chart Corrections 41/348 2010 Udtag Delete		57°27,40'N 010°37,70'E (28/812 2011)
276 101 (INT 1301) Plan A	Frederikshavn ENE Ref.: Søkortrettelser/Chart Corrections 41/350 2010 Udtag Delete	 Recording Station	57°27,40'N 010°37,70'E (28/812 2011)
277 123	Frederikshavn ENE Ref.: Søkortrettelser/Chart Corrections 41/353 2010 Udtag Delete	 Recording Station	57°27,40'N 010°37,70'E (28/812 2011)
278 128 (INT 1379)	Kalundborg Fjord Tilføj på 1) og 2) Insert 1) and 2)	 Recording Station	1) 55°42,570'N 010°54,663'E 2) 55°42,573'N 010°57,615'E (28/799 2011)
279 133 (INT 1333) Plan C	Øresundsbroen. Trindelrännan Udtag på 1) og 2) Delete in 1) and 2) Flyt fra 3) til 4) Move from 3) to 4) Udtag på 5) Delete in 5)	  	1) 55°34,19'N 012°50,95'E 2) 55°34,26'N 012°51,00'E 3) 55°34,28'N 012°50,89'E 4) 55°34,511'N 012°51,041'E 5) 55°34,21'N 012°50,84'E (Ufs 361/7299 2011)

280 133 (INT 1333)	Sundet. Trindelrännan Tilføj på 1) og 2) Insert in 1) and 2)		1) 55°34,511'N 012°51,041'E 2) 55°33,831'N 012°50,606'E
(Ufs 361/7299 2011)			
281 141 (INT 1370)	Storebælt Tilføj på 1) til 10) Insert in 1) to 10)	Recording Station	○ 1) 55°21,834'N 010°49,744'E 2) 55°21,599'N 011°01,096'E 3) 55°16,842'N 010°56,658'E 4) 55°13,494'N 011°02,127'E 5) 55°13,475'N 011°07,748'E 6) 55°40,951'N 010°56,036'E 7) 55°40,952'N 010°58,918'E 8) 55°40,898'N 011°01,712'E 9) 55°42,570'N 010°54,663'E 10) 55°42,573'N 010°57,615'E
(27/778 og 28/799 2011)			
282 142 (INT 1368)	Storebælt Tilføj på 1) til 3) Insert in 1) to 3)	Recording Station	○ 1) 55°16,842'N 010°56,658'E 2) 55°13,494'N 011°02,127'E 3) 55°13,475'N 011°07,748'E
(27/778 2011)			
283 143 (INT 1369)	Storebælt Tilføj på 1) til 5) Insert in 1) to 5)	Recording Station	○ 1) 55°21,834'N 010°49,744'E 2) 55°21,599'N 010°01,096'E 3) 55°16,842'N 010°56,658'E 4) 55°13,494'N 011°02,127'E 5) 55°13,475'N 011°07,748'E
(27/778 2011)			
284 145 (INT 1371)	Kalundborg Fjord Tilføj på 1) til 5) Insert in 1) to 5)	Recording Station	○ 1) 55°40,951'N 010°56,036'E 2) 55°40,952'N 010°58,918'E 3) 55°40,898'N 011°01,712'E 4) 55°42,570'N 010°54,663'E 5) 55°42,573'N 010°57,615'E
(28/799 2011)			
285 160	Storebælt Tilføj Insert	Recording Station	○ 55°13,475'N 011°07,748'E
(27/778 2011)			

286	Østersøen. Lawica Slupska		
188	Tilføj dybde <i>Insert depth</i>	20 ₆	54°47,90'N 016°37,80'E

(PL kort / chart 252)

HAVNEOPLYSNINGER***www.danskehavnelods.dk*****Aggersundbroen**

Anmærkning tilføjet.

*(28/813 2011)***Rømø Havn**

Anmærkning opdateret.

*(28/819 2011)***Hvalpsund Lystbådehavn**

Anmærkning opdateret.

*(28/814 2011)***Skærbæk Havn**

Anmærkning opdateret. Plan opdateret.

*(28/802 2011)***Odense Havn**

Anmærkning opdateret.

*(28/808 2011)***Høruphav Havn**

Plan opdateret.

*(KMS, 18. juli 2011)****Den danske Havnelods, Erhvervshavne*****Side 386 - Rømø Havn**

Planen:

Udtag molefyr  F.G på 55°05,26'N
008°34,18'E.*(28/819 2011)*