



SØKORTRETTELSER

23

DANISH CHART CORRECTIONS

Rettelse nr. / Correction no. 216 - 230

Kort / Chart	Rettelse nr. / Correction no.	Kort / Chart	Rettelse nr. / Correction no.
60	216	132	223
94	217	133	224
103	218	134	225, 226
106	219	142	227
107	220	143	228
127	221	160	229
129	222	164	230

Søkortrettelser / Chart Corrections

på / via

www.kms.dk

"Søkortrettelser" indeholder de officielle rettelser til danske, grønlandske og færøske søkort.

Oplysningerne i parentes efter rettelserne refererer til EFS (nr./løbenr. år) eller anden kilde.

"Chart Corrections" contains the official corrections to Danish, Greenland and Faroese charts.

The figures in brackets after the corrections refer to EFS (no./serial no. year) or other source.

© Kort & Matrikelstyrelsen 2011

Gengivelse er tilladt med tydelig kildeangivelse.

Havneplaner mærket "© Kort & Matrikelstyrelsen" må ikke gengives eller reproducere medmindre der foreligger skriftlig tilladelse hertil.




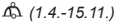





Reproduction is permitted with clear source indication.

Port plans labelled "© Kort & Matrikelstyrelsen" must not be reproduced or duplicated unless there is written consent.

Kort & Matrikelstyrelsen, Søkortområdet, Rentemestervej 8, 2400 København NV, Tlf: 72 54 50 00, soe@kms.dk, www.kms.dk

National Survey and Cadastre, Hydrographic Office, Rentemestervej 8, DK-2400 Copenhagen NV, Tel: +45 72 54 50 00, soe@kms.dk, www.kms.dk

Rettelse nr. /
Correction no.
Kort / Chart

216 60	Fanø. Knudedyb Udtag / Delete		55°18,840'N 008°21,360'E (23/688 2011)
217 94 (INT 1411)	Fanø. Knudedyb Udtag / Delete		55°18,840'N 008°21,360'E (23/688 2011)
218 103 (INT 1303)	Omø Sund. Omø Rev Flyt fra 1) til 2) Move from 1) to 2)		1) 55°11,048'N 011°11,043'E 2) 55°11,057'N 011°11,058'E (23/672 2011)
219 106 (INT 1382)	Hals S. Vejdyb Udtag på 1) og 2) Delete on 1) and 2)		1) 56°58,145'N 010°19,112'E 2) 56°58,034'N 010°19,087'E (23/682 2011)
220 107 (INT 1383)	Aalborg Havn E. Tilføj mellem 1) - 4) Insert joining 1) - 4)		1) 57°03,059'N 009°55,384'E kyst / shore 2) 57°03,073'N 009°55,396'E 3) 57°03,102'N 009°55,325'E 4) 57°03,090'N 009°55,307'E kyst / shore (23/684 2011)
221 127 (INT 1372)	Marselisborg Lystbådehavn Flyt 1) og 2) fra Move 1) and 2) from Til 3) og 4) To 3) and 4) Tilføj / Insert	  	1) 56°08,198'N 010°12,856'E 2) 56°08,110'N 010°12,770'E 3) 56°08,183'N 010°12,866'E 4) 56°08,155'N 010°12,832'E 56°08,173'N 010°12,850'E (23/680 2011 og FRV 16. juni 2011)
222 129	Kullen Udtag / Delete		56°18,290'N 012°07,600'E (KMS, juni 2011)

223 132 (INT 1332)	Kastrup E Tilføj mellem 1) - 2) <i>Insert between 1) - 2)</i>	→ → → →	1) 55°38,673'N 012°40,955'E 2) 55°38,297'N 012°39,442'E
(23/667 2011)			
224 133 (INT 1333)	Kastrup E Tilføj mellem 1) - 2) <i>Insert between 1) - 2)</i>	→ → → →	1) 55°38,673'N 012°40,955'E 2) 55°38,297'N 012°39,442'E
(23/667 2011)			
225 134 (INT 1334)	Kastrup E Tilføj mellem 1) - 2) <i>Insert between 1) - 2)</i>	→ → → →	1) 55°38,415'N 012°39,916'E <i>ramme / border</i> 2) 55°38,297'N 012°39,442'E
(23/667 2011)			
226 134 (INT 1334)	Københavns Havn. Prøvestenen Tilføj medfølgende udsnit <i>Insert accompanying block</i>		55°41,05'N 012°37,93'E
(23/665 2011)			
227 142 (INT 1368)	Omø Sund. Omø Rev Flyt fra 1) til 2) <i>Move from 1) to 2)</i>	▲	1) 55°11,048'N 011°11,043'E 2) 55°11,057'N 011°11,058'E
(23/672 2011)			
228 143 (INT 1369)	Omø Sund. Omø Rev Flyt fra 1) til 2) <i>Move from 1) to 2)</i>	▲	1) 55°11,048'N 011°11,043'E 2) 55°11,057'N 011°11,058'E
(23/672 2011)			
229 160	Omø Sund. Omø Rev Flyt fra 1) til 2) <i>Move from 1) to 2)</i>	▲	1) 55°11,048'N 011°11,043'E 2) 55°11,057'N 011°11,058'E
(23/672 2011)			

230
164

Karrebæk Fjord

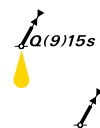
Erstat 1) / *Replace 1)*



1) 55°10,679'N 011°39,086'E

Med / *By*

Erstat 2) - 3) / *Replace on 2) - 3)*



2) 55°11,198'N 011°39,936'E

3) 55°11,795'N 011°40,913'E

Med / *By*

Erstat på 4) - 5) / *Replace on 4) - 5)*



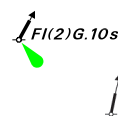
4) 55°10,898'N 011°39,473'E

5) 55°12,312'N 011°42,104'E

Med / *By*

6) 55°12,159'N 011°41,571'E

Erstat 6) / *Replace on 6)*



7) 55°10,918'N 011°39,454'E

8) 55°12,330'N 011°42,091'E

Med / *By*

Erstat på 7) - 8) / *Replace on 7) - 8)*



Med / *By*

Erstat på 9) - 11) / *Replace on 9) - 11)*



9) 55°11,208'N 011°39,920'E

10) 55°11,808'N 011°40,891'E

Med / *By*

11) 55°12,106'N 011°41,371'E

(23/671 2011)

HAVNEOPLYSNINGER***www.danskehavnelods.dk******Den danske Havnelods,
Erhvervshavne*****Kulhuse Havn**

Plan tilføjet.

Afsnittet Anmærkning udtaget, afsnittet Havne-
område opdateret.*(KMS, juni 2011)***Side 518 - Aalborg Havn**

Erstat plan med medfølgende plan.

*(23/684 2011)***Københavns Havn**

Anmærkning opdateret.

*(23/665 2011)***Marselisborg Lystbådehavn**

Plan opdateret.

*(23/680 2011)***Thyborøn Havn**

Anmærkning tilføjet.

*(23/685 2011)***Vejle Havn**

Anmærkning tilføjet.

*(23/675 2011)***Vejle Lystbådehavn**

Anmærkning tilføjet.

*(23/675 2011)***Aalborg Havn**

Anmærkning og plan opdateret.

(23/684 2011)

Udsnit kort/Block chart 134



Søkortrettelser/Chart Corrections 23/226 2011

UDGIVELSER / PUBLICATIONS**Ny udgave udkommet / New edition published**

Kort / Chart	Titel og bemærkninger / Title and remarks	Udgave Edition	Skala / Scale
197	Gedser Rev og Kadetrenden Tidligere udgave af kortet er annulleret. Den nye udgave af kortet indeholder ny opmåling og generel opdatering. <i>Former edition of the chart is cancelled. The new edition of the chart includes new survey and general updating.</i>	5	1:75 000