





- 377**
133 (INT 1333) **Københavns Havn. Kalvebodløbet S**
Ret fyrkarakter / *Amend light*
description Iso.4s 8m 7M 55°36,80'N 12°31,08'E
til / to Iso.4s 9m 8M
- Ret fyrkarakter / *Amend light*
description Iso.2s 4m 7M 55°36,71'N 12°31,06'E
til / to Iso.2s 5m 8M
(33/681 2009)
- 378**
190 **Rødvig. Korsnæb SE**
Ref. Søkortrettelser / *Chart Corrections* 32/369 2009
Ret / *Amend*  55°15,05'N 12°24,38'E
til / to  Wk
(33/680 2009)
- 379**
196 **Femern Bælt. Drummeholm W**
Tilføj / *Insert* # PA 54°36,56'N 11°24,55'E
(33/679 2009)
- 380**
198 **Rødvig E**
Ref. Søkortrettelser / *Chart Corrections* 32/371 2009
Ret / *Amend*  55°15,05'N 12°24,38'E
Til / to  Wk
(33/680 2009)
- 381**
1210 **Tuperssuartût SSW og SW**
Tilføj dybde med tilhørende 20 m-kurve 61°52,239'N 49°41,036'W
Insert depth with associated 20m depth
contour 4
- Tilføj dybde med tilhørende 20 m-kurve 61°52,238'N 49°40,077'W
Insert depth with associated 20m depth
contour 3
(Soopmålingen Grønland,
12. august 2009)
- 382**
1211 **Tuperssuartût SSW og SW**
Tilføj dybde med tilhørende 20 m-kurve 61°52,239'N 49°41,036'W
Insert depth with associated 20m depth
contour 4
- Tilføj dybde med tilhørende 20 m-kurve 61°52,238'N 49°40,077'W
Insert depth with associated 20m depth
contour 3
(Soopmålingen Grønland,
12. august 2009)
- 383**
1230 **Tuperssuartût SSW og SW**
Tilføj dybde med tilhørende 20 m-kurve 61°52,239'N 49°41,036'W
Insert depth with associated 20m depth
contour 4
- Tilføj dybde med tilhørende 20 m-kurve 61°52,238'N 49°40,077'W
Insert depth with associated 20m depth
contour 3
(Soopmålingen Grønland,
12. august 2009)

Havneoplysninger

www.danskehavnelods.dk

Kalundborg Havn

Afsnittet **Største skibe** opdateret.
(Kalundborg Havn, 26. juni 2009)

Nykøbing Mors Havn

Afsnittet **Havnekontor** opdateret.
(Morsø Kommune, 12. august 2009)

Marstal Havn

Afsnittet **Havnekontor** opdateret.
(Ærø Kommune, 6. august 2009)

Ærøskøbing Havn

Afsnittet **Havnekontor** opdateret.
(Ærø Kommune, 6. august 2009)

Den danske Havnelods, Erhvervshavne

Side 212 - Kalundborg Havn

Største skibe

Erstat teksten med:

der kan besejle havnen: Længde 240 m,
bredde 35 m og dybgang 11,6 m
Dokhavn: Længde ca. 140 m, bredde ca. 20
m og dybgang 9,5 m.

(Kalundborg Havn, 26. juni 2009)

Side 344 - Nykøbing Mors Havn

Havnekontor

Erstat teksten med:

Mobil 51 37 03 42 (Havnefoged)
Telefon 99 70 70 60 (Morsø Kommune)
(Morsø Kommune, 12. august 2009)

Side 298 - Marstal Havn

Havnekontor

Erstat teksten med:

Telefon 63 52 63 65
Telefax 63 52 63 66
VHF kanal 71
E-post: havn@marstal.dk
Hjemmeside: www.aeroehavne.dk
(Ærø Kommune, 6. august 2009)

Side 506 - Ærøskøbing Havn

Havnekontor

Erstat teksten med:

Telefon 63 52 63 65 tast 2
Telefax 63 52 63 66
VHF kanal 16
E-post: havn@marstal.dk
Hjemmeside: www.aeroehavne.dk
(Ærø Kommune, 6. august 2009)

Note til kort 60 / Note for chart 60

BUOYAGE AND DEPTHS IN VADEHAVET

Due to frequent changes of depths in the area, the buoyage may not be in accordance with the charted depths.

UDGIVELSER / *PUBLICATIONS*

Nye udgaver udkommer / *New editions to be published*

Ny udgave af kort **95 (INT 1451)**, Grådyb. 12. udgave august 2009.
Skala 1:20000. Tidligere udgave af kortet er annulleret. Den nye opgave indeholder generel opdatering.

New edition of chart 95 (INT 1451), Grådyb. 12th edition August 2009.

Scale 1:20000. The former edition of the chart is cancelled. The new edition of the chart includes general updating.

Ny udgave af kort **171**, Svendborg Sund. 6. udgave august 2009.
Skala 1:10000. Tidligere udgave af kortet er annulleret. Den nye opgave indeholder generel opdatering.

New edition of chart 171, Svendborg Sund. 6th edition August 2009.

Scale 1:10000. The former edition of the chart is cancelled. The new edition of the chart includes general updating.

Søkortrettelser / *Chart Corrections*

på internet

<http://www.kms.dk>

"Søkortrettelser" indeholder de officielle rettelser til danske, grønlandske og færøske søkort. "Søkortrettelser" fås i abonnement og udsendes desuden som bilag til Efterretninger for Søfarende (EFS). Oplysningerne i parentes efter rettelserne refererer til EFS (nr./løbenr. år) eller anden kilde. Abonnement på "Søkortrettelser" kan tegnes for et kalenderår ved henvendelse til: Iver C. Weilbach & Co. A/S, Toldbodgade 35, DK-1253 København K. Telefon: 33 34 35 60. E-post: nautical@weilbach.dk. Pris for levering i 2009 kr. 103 inkl. moms.

"Chart Corrections" contains the official corrections to Danish, Greenland and Faroese charts. "Chart Corrections" are available as a subscription. Furthermore, they are annexed "Efterretninger for Søfarende" (Danish NtM). The figures in brackets after the corrections refer to EFS (no./serial no. year) or other source. For orders or enquiries about subscription please contact: Iver C. Weilbach & Co. A/S, Toldbodgade 35, DK-1253 København K. Telephone: 33 34 35 60. E-mail: nautical@weilbach.dk. Price for subscription in 2009 DKK 103 VAT included.

© Kort & Matrikelstyrelsen 2009

Gengivelse er tilladt med tydelig kildeangivelse. Havneplaner mærket "© Kort & Matrikelstyrelsen" må ikke gengives eller reproduceres medmindre der foreligger skriftlig tilladelse hertil.