



# SØKORTRETTELSER 22

## CHART CORRECTIONS

Rettelse nr. / Correction no. 250 – 265














© Kort & Matrikelstyrelsen  
ISSN 0905-1481

Kort / Chart	Rettelse nr. / Correction no.	Kort / Chart	Rettelse nr. / Correction no.
82	250	141 (INT 1370)	259
93 (INT 1044)	251	143 (INT 1369)	260
100	252	151 (INT 1375)	261
101 (INT 1301)	253	161	262
103 (INT 1303)	254	163	263
108 (INT 1448)	255	1700	264
109 (INT1449)	256, 257	1710	265
122	258		

**Rettelse nr. / Correction no.**

Kort / Chart

<b>250</b>	<b>Mjovanes S</b>		
82	Ret dybde 32 til 12 <sub>9</sub> med tilhørende 20m dybdekurve <i>Amend depth 32 to 12<sub>9</sub> with associated 20m depth contour</i>		62°07,1' N 6°34,6' W  (FRV, 25. maj 2009)
<b>251</b>	<b>Stine Felt ESE</b>		
93 (INT 1044)	Tilføj / Insert	++	56°23,78' N 5°48,85' E  (22/490 2009)
<b>252</b>	<b>Lille Middelgrund NNE</b>		
100	Flyt fra 1) til 2) <i>Move from 1) to 2)</i>	++	1) 57°00,96' N 12°00,85' E 2) 57°02,37' N 12°00,02' E  (Ufs 257/5629 2009)
<b>253</b>	<b>Lille Middelgrund NNE</b>		
101 (INT 1301)	Flyt fra 1) til 2) <i>Move from 1) to 2)</i>	++	1) 57°00,96' N 12°00,85' E 2) 57°02,37' N 12°00,02' E  (Ufs 257/5629 2009)
<b>254</b>	<b>Torø Banke WNW</b>		
103 (INT 1303)	Tilføj / Instert	++	55°12,855' N 9°51,230' E  (22/473 2009)

- 255**  
108 (INT 1448) **Kås Bredning**  
Tilføj  i et område begrænset af  
--- mellem 1) – 6)  
Insert  in an area bounded by  
--- joining 1) – 6)  
Tilføj på 1) – 6) / Insert in 1) – 6)   
(22/487 2009)
- 1) 56°38,268'N 8°44,097'E  
2) 56°38,430'N 8°44,310'E  
3) 56°38,601'N 8°44,563'E  
4) 56°38,507'N 8°44,758'E  
5) 56°38,310'N 8°44,500'E  
6) 56°38,169'N 8°44,261'E
- 256**  
109 (INT 1449) **Kås Bredning**  
Tilføj  i et område begrænset af  
--- mellem 1) – 6)  
Insert  in an area bounded by  
--- joining 1) – 6)  
Tilføj på 1) – 6) / Insert in 1) – 6)   
(22/487 2009)
- 1) 56°38,268'N 8°44,097'E  
2) 56°38,430'N 8°44,310'E  
3) 56°38,601'N 8°44,563'E  
4) 56°38,507'N 8°44,758'E  
5) 56°38,310'N 8°44,500'E  
6) 56°38,169'N 8°44,261'E
- 257**  
109 (INT 1449) **Fur Sund**  
Tilføj  i et område begrænset af  
--- mellem 1) – 6)  
Insert  in an area bounded by  
--- joining 1) – 6)  
Tilføj på 1) – 6) / Insert in 1) – 6)   
(22/486 2009)
- 1) 56°48,752'N 8°58,091'E  
2) 56°48,895'N 8°57,810'E  
3) 56°49,039'N 8°57,551'E  
4) 56°49,124'N 8°57,750'E  
5) 56°48,994'N 8°58,015'E  
6) 56°48,844'N 8°58,278'E
- 258**  
122 **Ålborg Bugt**  
Tilføj / Insert   $R 10_5$  56°58,451' N 10°52,053' E  
(22/483 2009)
- 259**  
141 (INT 1370) **Badstue Rev N**  
Udtag / Delete  55°19,63' N 11°07,12' E  
(22/471 2009)
- 260**  
143 (INT 1369) **Badstue Rev N**  
Udtag / Delete  $R$   55°19,63' N 11°07,12' E  
(22/471 2009)
- 261**  
151 (INT 1375) **Torø Banke WNW**  
Tilføj med dybde 12<sub>6</sub>   $Wk$  55°12,855' N 9°51,230' E  
Instert with depth 12<sub>6</sub>  
(22/473 2009)

<b>262</b> 161 Plan A	<b>Masnedssund</b> Ref. Søkortrettelser / <i>Chart Corrections</i> 17/172 2009 Tilføj dybde på 1) <i>Insert depth in 1)</i>	1) 55°00,023'N 11°52,984'E 2) 55°00,042'N 11°52,994'E <b>3</b>
	Tilføj dybde på 2) med tilhørende 2m kurve <i>Insert depth in 2) with associated 2m depth contour</i>	<b>1</b>  (22/468 2009)
<b>263</b> 163	<b>Guldborg Sund</b> Tilføj på 1) og 2) <i>Insert in 1) and 2)</i>	1) 54°46,823'N 11°50,623'E 2) 54°45,118'N 11°52,490'E  (22/469 2009)
<b>264</b> 1700	<b>Agpårssuit. Kípako. Torquussâq</b> Tilføj medfølgende udsnit <i>Insert accompanying block</i>	Ca. 73°39'N 56°40'W  (Grønlands Hjemmestyre, 2. marts 2009)
<b>265</b> 1710	<b>Kingigtuarssuk</b> Tilføj medfølgende udsnit <i>Insert accompanying block</i>	Ca. 72°56'N 56°37'W  (Grønlands Hjemmestyre, 2. marts 2009)

## Havneoplysninger

[www.danskehavnelods.dk](http://www.danskehavnelods.dk)

### Rørvig Havn

Tekst i afsnittene **Havnekontor,**  
**Havneområde** og **Særlige**  
**bestemmelser** opdateret. Nyt afsnit  
**Fartbegrænsning** tilføjet.  
Plan opdateret.

(20/443 2009)

### Stege Havn

Plan opdateret.

(22/466 2009)

### Farø-Falsterbroen

Tekst i afsnittet **Besejling** opdateret.


(22/467 2009)

BLANK





Udsnit kort/Block Chart 1710



Søkortrettelser/Chart Corrections 22/265 2009

Søkortrettelser / *Chart Corrections*  
på internet  
<http://www.kms.dk>

---

"Søkortrettelser" indeholder de officielle rettelser til danske, grønlandske og færøske søkort. "Søkortrettelser" fås i abonnement og udsendes desuden som bilag til Efterretninger for Søfarende (EfS). Oplysningerne i parentes efter rettelserne refererer til EfS (nr./løbenr. år) eller anden kilde. Abonnement på "Søkortrettelser" kan tegnes for et kalenderår ved henvendelse til: Iver C. Weilbach & Co. A/S, Toldbodgade 35, DK-1253 København K. Telefon: 33 34 35 60. E-post: [nautical@weilbach.dk](mailto:nautical@weilbach.dk). Pris for levering i 2009 kr. 103 inkl. moms.

"Chart Corrections" contains the official corrections to Danish, Greenland and Faroese charts. "Chart Corrections" are available as a subscription. Furthermore, they are annexed "Efterretninger for Søfarende" (Danish NtM). The figures in brackets after the corrections refer to EfS (no./serial no. year) or other source. For orders or enquiries about subscription please contact: Iver C. Weilbach & Co. A/S, Toldbodgade 35, DK-1253 København K. Telephone: 33 34 35 60. E-mail: [nautical@weilbach.dk](mailto:nautical@weilbach.dk). Price for subscription in 2009 DKK 103 VAT included.

---

© Kort & Matrikelstyrelsen 2009

Gengivelse er tilladt med tydelig kildeangivelse. Havneplaner mærket "© Kort & Matrikelstyrelsen" må ikke gengives eller reproduceres medmindre der foreligger skriftlig tilladelse hertil.